


Филиал публично-правовой компании "Роскадастр" по Ленинградской области
полное наименование органа регистрации прав
Выписка из Единого государственного реестра недвижимости об объекте недвижимости

Сведения о характеристиках объекта недвижимости

На основании запроса от 16.01.2026, поступившего на рассмотрение 16.01.2026, сообщаем, что согласно записям Единого государственного реестра недвижимости:

Раздел 1 Лист 1

Земельный участок			
вид объекта недвижимости			
Лист № 1 раздела 1	Всего листов раздела 1: 11	Всего разделов: 8	Всего листов выписки: 89
16.01.2026г. № КУВИ-001/2026-3901241			
Кадастровый номер:	47:08:0103001:4		
Номер кадастрового квартала:	47:08:0103001		
Дата присвоения кадастрового номера:	13.08.2003		
Ранее присвоенный государственный учетный номер:	Кадастровый номер 47:08:01-03-001:0004		
Местоположение:	Ленинградская область, Всеволожский район, массив Мертушь, 36-й км Выборгского шоссе, уч.№4		
Площадь:	131525 +/- 633		
Кадастровая стоимость, руб.:	107298095		
Кадастровые номера расположенных в пределах земельного участка объектов недвижимости:	47:08:0103001:8859		
Кадастровые номера объектов недвижимости, из которых образован объект недвижимости:	данные отсутствуют		

полное наименование должности	 ДОКУМЕНТ ПОДПИСАН ЭЛЕКТРОННОЙ ПОДПИСЬЮ Сертификат: 0091AAF5A599507BC7E6D39D2DFA052F9A Владелец: ФЕДЕРАЛЬНАЯ СЛУЖБА ГОСУДАРСТВЕННОЙ РЕГИСТРАЦИИ, КАДАСТРА И КАРТОГРАФИИ Действителен: с 16.09.2025 по 10.12.2026	инициалы, фамилия
-------------------------------	---	-------------------

Земельный участок			
вид объекта недвижимости			
Лист № 2 раздела 1	Всего листов раздела 1: 11	Всего разделов: 8	Всего листов выписки: 89

16.01.2026г. № КУВИ-001/2026-3901241

Кадастровый номер: 47:08:0103001:4

Кадастровые номера образованных объектов недвижимости:	47:08:0103001:1246, 47:08:0103001:1247, 47:08:0103001:1984, 47:08:0103001:1985, 47:08:0103001:1992, 47:08:0103001:3019, 47:08:0103001:3020, 47:08:0103001:3563, 47:08:0103001:4578, 47:08:0103001:4579, 47:08:0103001:4580, 47:08:0103001:776, 47:08:0103001:9870, 47:08:0103001:9981, 47:08:0103001:10092, 47:08:0103001:10203, 47:08:0103001:10271, 47:08:0103001:10282, 47:08:0103001:10293, 47:08:0103001:10304, 47:08:0103001:10315, 47:08:0103001:9871, 47:08:0103001:9882, 47:08:0103001:9893, 47:08:0103001:9904, 47:08:0103001:9915, 47:08:0103001:9926, 47:08:0103001:9937, 47:08:0103001:9948, 47:08:0103001:9959, 47:08:0103001:9970, 47:08:0103001:9982, 47:08:0103001:9993, 47:08:0103001:10004, 47:08:0103001:10015, 47:08:0103001:10026, 47:08:0103001:10037, 47:08:0103001:10048, 47:08:0103001:10059, 47:08:0103001:10070, 47:08:0103001:10081, 47:08:0103001:10093, 47:08:0103001:10104, 47:08:0103001:10115, 47:08:0103001:10126, 47:08:0103001:10137, 47:08:0103001:10148, 47:08:0103001:10159, 47:08:0103001:10170, 47:08:0103001:10181, 47:08:0103001:10192, 47:08:0103001:10204, 47:08:0103001:10215, 47:08:0103001:10226, 47:08:0103001:10237, 47:08:0103001:10248, 47:08:0103001:10259, 47:08:0103001:10267, 47:08:0103001:10268, 47:08:0103001:10269, 47:08:0103001:10270, 47:08:0103001:10272, 47:08:0103001:10273, 47:08:0103001:10274, 47:08:0103001:10275, 47:08:0103001:10276, 47:08:0103001:10277, 47:08:0103001:10278, 47:08:0103001:10279, 47:08:0103001:10280, 47:08:0103001:10281, 47:08:0103001:10283, 47:08:0103001:10284, 47:08:0103001:10285, 47:08:0103001:10286, 47:08:0103001:10287, 47:08:0103001:10288, 47:08:0103001:10289, 47:08:0103001:10290, 47:08:0103001:10291, 47:08:0103001:10292, 47:08:0103001:10294, 47:08:0103001:10295, 47:08:0103001:10296, 47:08:0103001:10297, 47:08:0103001:10298, 47:08:0103001:10299, 47:08:0103001:10300, 47:08:0103001:10301, 47:08:0103001:10302, 47:08:0103001:10303, 47:08:0103001:10305, 47:08:0103001:10306, 47:08:0103001:10307, 47:08:0103001:10308, 47:08:0103001:10309, 47:08:0103001:10310, 47:08:0103001:10311, 47:08:0103001:10312, 47:08:0103001:10313, 47:08:0103001:10314, 47:08:0103001:10316, 47:08:0103001:10317, 47:08:0103001:10318, 47:08:0103001:10319, 47:08:0103001:10320, 47:08:0103001:10321, 47:08:0103001:10322, 47:08:0103001:10323, 47:08:0103001:10324, 47:08:0103001:10325, 47:08:0103001:9872, 47:08:0103001:9873, 47:08:0103001:9874, 47:08:0103001:9875, 47:08:0103001:9876, 47:08:0103001:9877, 47:08:0103001:9878, 47:08:0103001:9879, 47:08:0103001:9880, 47:08:0103001:9881, 47:08:0103001:9883, 47:08:0103001:9884, 47:08:0103001:9885, 47:08:0103001:9886, 47:08:0103001:9887, 47:08:0103001:9888, 47:08:0103001:9889, 47:08:0103001:9890, 47:08:0103001:9891, 47:08:0103001:9892, 47:08:0103001:9894, 47:08:0103001:9895, 47:08:0103001:9896, 47:08:0103001:9897, 47:08:0103001:9898, 47:08:0103001:9899, 47:08:0103001:9900, 47:08:0103001:9901,
--	---



ДОКУМЕНТ ПОДПИСАН
ЭЛЕКТРОННОЙ ПОДПИСЬЮ

Сертификат: 0091AAF5A599507BC7E6D39D2DFA052F9A

Владелец: ФЕДЕРАЛЬНАЯ СЛУЖБА ГОСУДАРСТВЕННОЙ

РЕГИСТРАЦИИ, КАДАСТРА И КАРТОГРАФИИ

Действителен: с 16.09.2025 по 10.12.2026

ПОЛНОЕ НАИМЕНОВАНИЕ ДОЛЖНОСТИ

инициалы, фамилия

Земельный участок			
вид объекта недвижимости			
Лист № 3 раздела 1	Всего листов раздела 1: 11	Всего разделов: 8	Всего листов выписки: 89

16.01.2026г. № КУВИ-001/2026-3901241

Кадастровый номер: 47:08:0103001:4

Кадастровые номера образованных объектов недвижимости:	47:08:0103001:9902, 47:08:0103001:9903, 47:08:0103001:9905, 47:08:0103001:9906, 47:08:0103001:9907, 47:08:0103001:9908, 47:08:0103001:9909, 47:08:0103001:9910, 47:08:0103001:9911, 47:08:0103001:9912, 47:08:0103001:9913, 47:08:0103001:9914, 47:08:0103001:9916, 47:08:0103001:9917, 47:08:0103001:9918, 47:08:0103001:9919, 47:08:0103001:9920, 47:08:0103001:9921, 47:08:0103001:9922, 47:08:0103001:9923, 47:08:0103001:9924, 47:08:0103001:9925, 47:08:0103001:9927, 47:08:0103001:9928, 47:08:0103001:9929, 47:08:0103001:9930, 47:08:0103001:9931, 47:08:0103001:9932, 47:08:0103001:9933, 47:08:0103001:9934, 47:08:0103001:9935, 47:08:0103001:9936, 47:08:0103001:9938, 47:08:0103001:9939, 47:08:0103001:9940, 47:08:0103001:9941, 47:08:0103001:9942, 47:08:0103001:9943, 47:08:0103001:9944, 47:08:0103001:9945, 47:08:0103001:9946, 47:08:0103001:9947, 47:08:0103001:9949, 47:08:0103001:9950, 47:08:0103001:9951, 47:08:0103001:9952, 47:08:0103001:9953, 47:08:0103001:9954, 47:08:0103001:9955, 47:08:0103001:9956, 47:08:0103001:9957, 47:08:0103001:9958, 47:08:0103001:9960, 47:08:0103001:9961, 47:08:0103001:9962, 47:08:0103001:9963, 47:08:0103001:9964, 47:08:0103001:9965, 47:08:0103001:9966, 47:08:0103001:9967, 47:08:0103001:9968, 47:08:0103001:9969, 47:08:0103001:9971, 47:08:0103001:9972, 47:08:0103001:9973, 47:08:0103001:9974, 47:08:0103001:9975, 47:08:0103001:9976, 47:08:0103001:9977, 47:08:0103001:9978, 47:08:0103001:9979, 47:08:0103001:9980, 47:08:0103001:9983, 47:08:0103001:9984, 47:08:0103001:9985, 47:08:0103001:9986, 47:08:0103001:9987, 47:08:0103001:9988, 47:08:0103001:9989, 47:08:0103001:9990, 47:08:0103001:9991, 47:08:0103001:9992, 47:08:0103001:9994, 47:08:0103001:9995, 47:08:0103001:9996, 47:08:0103001:9997, 47:08:0103001:9998, 47:08:0103001:9999, 47:08:0103001:10000, 47:08:0103001:10001, 47:08:0103001:10002, 47:08:0103001:10003, 47:08:0103001:10005, 47:08:0103001:10006, 47:08:0103001:10007, 47:08:0103001:10008, 47:08:0103001:10009, 47:08:0103001:10010, 47:08:0103001:10011, 47:08:0103001:10012, 47:08:0103001:10013, 47:08:0103001:10014, 47:08:0103001:10016, 47:08:0103001:10017, 47:08:0103001:10018, 47:08:0103001:10019, 47:08:0103001:10020, 47:08:0103001:10021, 47:08:0103001:10022, 47:08:0103001:10023, 47:08:0103001:10024, 47:08:0103001:10025, 47:08:0103001:10027, 47:08:0103001:10028, 47:08:0103001:10029, 47:08:0103001:10030, 47:08:0103001:10031, 47:08:0103001:10032, 47:08:0103001:10033, 47:08:0103001:10034, 47:08:0103001:10035, 47:08:0103001:10036, 47:08:0103001:10038, 47:08:0103001:10039, 47:08:0103001:10040, 47:08:0103001:10041, 47:08:0103001:10042, 47:08:0103001:10043, 47:08:0103001:10044, 47:08:0103001:10045, 47:08:0103001:10046, 47:08:0103001:10047, 47:08:0103001:10049, 47:08:0103001:10050, 47:08:0103001:10051, 47:08:0103001:10052, 47:08:0103001:10053, 47:08:0103001:10054,
--	---



ДОКУМЕНТ ПОДПИСАН
ЭЛЕКТРОННОЙ ПОДПИСЬЮ

Сертификат: 0091AAF5A599507BC7E6D39D2DFA052F9A

Владелец: ФЕДЕРАЛЬНАЯ СЛУЖБА ГОСУДАРСТВЕННОЙ

РЕГИСТРАЦИИ, КАДАСТРА И КАРТОГРАФИИ

Действителен: с 16.09.2025 по 10.12.2026

ПОЛНОЕ НАИМЕНОВАНИЕ ДОЛЖНОСТИ

инициалы, фамилия

Земельный участок			
вид объекта недвижимости			
Лист № 4 раздела 1	Всего листов раздела 1: 11	Всего разделов: 8	Всего листов выписки: 89

16.01.2026г. № КУВИ-001/2026-3901241

Кадастровый номер: 47:08:0103001:4

Кадастровые номера образованных объектов недвижимости:

47:08:0103001:10055, 47:08:0103001:10056, 47:08:0103001:10057, 47:08:0103001:10058,
47:08:0103001:10060, 47:08:0103001:10061, 47:08:0103001:10062, 47:08:0103001:10063,
47:08:0103001:10064, 47:08:0103001:10065, 47:08:0103001:10066, 47:08:0103001:10067,
47:08:0103001:10068, 47:08:0103001:10069, 47:08:0103001:10071, 47:08:0103001:10072,
47:08:0103001:10073, 47:08:0103001:10074, 47:08:0103001:10075, 47:08:0103001:10076,
47:08:0103001:10077, 47:08:0103001:10078, 47:08:0103001:10079, 47:08:0103001:10080,
47:08:0103001:10082, 47:08:0103001:10083, 47:08:0103001:10084, 47:08:0103001:10085,
47:08:0103001:10086, 47:08:0103001:10087, 47:08:0103001:10088, 47:08:0103001:10089,
47:08:0103001:10090, 47:08:0103001:10091, 47:08:0103001:10094, 47:08:0103001:10095,
47:08:0103001:10096, 47:08:0103001:10097, 47:08:0103001:10098, 47:08:0103001:10099,
47:08:0103001:10100, 47:08:0103001:10101, 47:08:0103001:10102, 47:08:0103001:10103,
47:08:0103001:10105, 47:08:0103001:10106, 47:08:0103001:10107, 47:08:0103001:10108,
47:08:0103001:10109, 47:08:0103001:10110, 47:08:0103001:10111, 47:08:0103001:10112,
47:08:0103001:10113, 47:08:0103001:10114, 47:08:0103001:10116, 47:08:0103001:10117,
47:08:0103001:10118, 47:08:0103001:10119, 47:08:0103001:10120, 47:08:0103001:10121,
47:08:0103001:10122, 47:08:0103001:10123, 47:08:0103001:10124, 47:08:0103001:10125,
47:08:0103001:10127, 47:08:0103001:10128, 47:08:0103001:10129, 47:08:0103001:10130,
47:08:0103001:10131, 47:08:0103001:10132, 47:08:0103001:10133, 47:08:0103001:10134,
47:08:0103001:10135, 47:08:0103001:10136, 47:08:0103001:10138, 47:08:0103001:10139,
47:08:0103001:10140, 47:08:0103001:10141, 47:08:0103001:10142, 47:08:0103001:10143,
47:08:0103001:10144, 47:08:0103001:10145, 47:08:0103001:10146, 47:08:0103001:10147,
47:08:0103001:10149, 47:08:0103001:10150, 47:08:0103001:10151, 47:08:0103001:10152,
47:08:0103001:10153, 47:08:0103001:10154, 47:08:0103001:10155, 47:08:0103001:10156,
47:08:0103001:10157, 47:08:0103001:10158, 47:08:0103001:10160, 47:08:0103001:10161,
47:08:0103001:10162, 47:08:0103001:10163, 47:08:0103001:10164, 47:08:0103001:10165,
47:08:0103001:10166, 47:08:0103001:10167, 47:08:0103001:10168, 47:08:0103001:10169,
47:08:0103001:10171, 47:08:0103001:10172, 47:08:0103001:10173, 47:08:0103001:10174,
47:08:0103001:10175, 47:08:0103001:10176, 47:08:0103001:10177, 47:08:0103001:10178,
47:08:0103001:10179, 47:08:0103001:10180, 47:08:0103001:10182, 47:08:0103001:10183,
47:08:0103001:10184, 47:08:0103001:10185, 47:08:0103001:10186, 47:08:0103001:10187,
47:08:0103001:10188, 47:08:0103001:10189, 47:08:0103001:10190, 47:08:0103001:10191,
47:08:0103001:10193, 47:08:0103001:10194, 47:08:0103001:10195, 47:08:0103001:10196,
47:08:0103001:10197, 47:08:0103001:10198, 47:08:0103001:10199, 47:08:0103001:10200,
47:08:0103001:10201, 47:08:0103001:10202, 47:08:0103001:10205, 47:08:0103001:10206,
47:08:0103001:10207, 47:08:0103001:10208,



ДОКУМЕНТ ПОДПИСАН
ЭЛЕКТРОННОЙ ПОДПИСЬЮ

Сертификат: 0091AAF5A599507BC7E6D39D2DFA052F9A

Владелец: ФЕДЕРАЛЬНАЯ СЛУЖБА ГОСУДАРСТВЕННОЙ

РЕГИСТРАЦИИ, КАДАСТРА И КАРТОГРАФИИ

Действителен: с 16.09.2025 по 10.12.2026

ПОЛНОЕ НАИМЕНОВАНИЕ ДОЛЖНОСТИ

инициалы, фамилия

Земельный участок	
вид объекта недвижимости	
Лист № 5 раздела 1	Всего листов раздела 1: 11
Всего разделов: 8	
Всего листов выписки: 89	
16.01.2026г. № КУВИ-001/2026-3901241	
Кадастровый номер:	47:08:0103001:4
Кадастровые номера образованных объектов недвижимости:	47:08:0103001:10209, 47:08:0103001:10210, 47:08:0103001:10211, 47:08:0103001:10212, 47:08:0103001:10213, 47:08:0103001:10214, 47:08:0103001:10216, 47:08:0103001:10217, 47:08:0103001:10218, 47:08:0103001:10219, 47:08:0103001:10220, 47:08:0103001:10221, 47:08:0103001:10222, 47:08:0103001:10223, 47:08:0103001:10224, 47:08:0103001:10225, 47:08:0103001:10227, 47:08:0103001:10228, 47:08:0103001:10229, 47:08:0103001:10230, 47:08:0103001:10231, 47:08:0103001:10232, 47:08:0103001:10233, 47:08:0103001:10234, 47:08:0103001:10235, 47:08:0103001:10236, 47:08:0103001:10238, 47:08:0103001:10239, 47:08:0103001:10240, 47:08:0103001:10241, 47:08:0103001:10242, 47:08:0103001:10243, 47:08:0103001:10244, 47:08:0103001:10245, 47:08:0103001:10246, 47:08:0103001:10247, 47:08:0103001:10249, 47:08:0103001:10250, 47:08:0103001:10251, 47:08:0103001:10252, 47:08:0103001:10253, 47:08:0103001:10254, 47:08:0103001:10255, 47:08:0103001:10256, 47:08:0103001:10257, 47:08:0103001:10258, 47:08:0103001:10260, 47:08:0103001:10261, 47:08:0103001:10262, 47:08:0103001:10263, 47:08:0103001:10264, 47:08:0103001:10265, 47:08:0103001:10266
Категория земель:	Земли промышленности, энергетики, транспорта, связи, радиовещания, телевидения, информатики, земли для обеспечения космической деятельности, земли обороны, безопасности и земли иного специального назначения
Виды разрешенного использования:	для организации садового некоммерческого партнерства
Сведения о кадастровом инженере:	Залукаева Елена Николаевна, СНИЛС 111-111-111 11, дата завершения кадастровых работ: 22.08.2016 Назарова Юлия Юрьевна, СНИЛС 173-707-124 66, дата завершения кадастровых работ: 30.01.2023
Сведения о лесах, водных объектах и об иных природных объектах, расположенных в пределах земельного участка:	данные отсутствуют
Сведения о том, что земельный участок полностью расположен в границах зоны с особыми условиями использования территории, территории объекта культурного наследия, публичного сервитута:	данные отсутствуют
Сведения о том, что земельный участок расположен в границах особой экономической зоны, территории опережающего развития, зоны территориального развития в Российской Федерации, игорной зоны:	данные отсутствуют
Сведения о том, что земельный участок расположен в границах особо охраняемой природной территории, Байкальской природной территории и ее экологических зон, лесопарковом зеленом поясе, охотничьего угодья, лесничества:	данные отсутствуют



ДОКУМЕНТ ПОДПИСАН
ЭЛЕКТРОННОЙ ПОДПИСЬЮ

Сертификат: 0091AAF5A599507BC7E6D39D2DFA052F9A

Владелец: ФЕДЕРАЛЬНАЯ СЛУЖБА ГОСУДАРСТВЕННОЙ
РЕГИСТРАЦИИ, КАДАСТРА И КАРТОГРАФИИ
Действителен: с 16.09.2025 по 10.12.2026

полное наименование должности

инициалы, фамилия

Земельный участок			
вид объекта недвижимости			
Лист № 6 раздела 1	Всего листов раздела 1: 11	Всего разделов: 8	Всего листов выписки: 89
16.01.2026г. № КУВИ-001/2026-3901241			
Кадастровый номер:		47:08:0103001:4	
Сведения о расположении земельного участка и (или) расположенного на нем объекта недвижимости в границах территории, в отношении которой принято решение о резервировании земель для государственных или муниципальных нужд:		данные отсутствуют	
Сведения о результатах проведения государственного земельного надзора:		данные отсутствуют	
Сведения о расположении земельного участка в границах территории, в отношении которой утвержден проект межевания территории:		данные отсутствуют	
Условный номер земельного участка:		данные отсутствуют	
Сведения о принятии акта и (или) заключении договора, предусматривающих предоставление в соответствии с земельным законодательством исполнительным органом государственным органом власти или органом местного самоуправления, находящегося в государственной или муниципальной собственности земельного участка для строительства наемного дома социального использования или наемного дома коммерческого использования:		данные отсутствуют	
Сведения о том, что земельный участок или земельные участки образованы на основании решения об изъятии земельного участка и (или) расположенного на нем объекта недвижимости для государственных или муниципальных нужд:		данные отсутствуют	
Сведения о том, что земельный участок образован из земель или земельного участка, государственная собственность на которые не разграничена:		данные отсутствуют	
Сведения о наличии земельного спора о местоположении границ земельных участков:		данные отсутствуют	
Статус записи об объекте недвижимости:		Сведения об объекте недвижимости имеют статус "актуальные, ранее учтенные"	
Особые отметки:		Посредством данного земельного участка обеспечен доступ к земельному участку (земельным участкам) с кадастровым номером (кадастровыми номерами): 47:08:0103001:10000, 47:08:0103001:10001, 47:08:0103001:10002, 47:08:0103001:10003, 47:08:0103001:10004, 47:08:0103001:10005, 47:08:0103001:10006, 47:08:0103001:10007, 47:08:0103001:10008, 47:08:0103001:10009, 47:08:0103001:10010, 47:08:0103001:10011, 47:08:0103001:10012,	



ДОКУМЕНТ ПОДПИСАН
ЭЛЕКТРОННОЙ ПОДПИСЬЮ

Сертификат: 0091AAF5A599507BC7E6D39D2DFA052F9A

Владелец: ФЕДЕРАЛЬНАЯ СЛУЖБА ГОСУДАРСТВЕННОЙ
РЕГИСТРАЦИИ, КАДАСТРА И КАРТОГРАФИИ
Действителен: с 16.09.2025 по 10.12.2026

полное наименование должности

инициалы, фамилия

Земельный участок

вид объекта недвижимости

Лист № 7 раздела 1

Всего листов раздела 1: 11

Всего разделов: 8

Всего листов выписки: 89

16.01.2026г. № КУВИ-001/2026-3901241

Кадастровый номер:

47:08:0103001:4

47:08:0103001:10013, 47:08:0103001:10014, 47:08:0103001:10015, 47:08:0103001:10016,
 47:08:0103001:10017, 47:08:0103001:10018, 47:08:0103001:10019, 47:08:0103001:10020,
 47:08:0103001:10021, 47:08:0103001:10022, 47:08:0103001:10023, 47:08:0103001:10024,
 47:08:0103001:10025, 47:08:0103001:10026, 47:08:0103001:10027, 47:08:0103001:10028,
 47:08:0103001:10029, 47:08:0103001:10030, 47:08:0103001:10031, 47:08:0103001:10032,
 47:08:0103001:10033, 47:08:0103001:10034, 47:08:0103001:10035, 47:08:0103001:10036,
 47:08:0103001:10037, 47:08:0103001:10038, 47:08:0103001:10039, 47:08:0103001:10040,
 47:08:0103001:10041, 47:08:0103001:10042, 47:08:0103001:10043, 47:08:0103001:10044,
 47:08:0103001:10045, 47:08:0103001:10046, 47:08:0103001:10047, 47:08:0103001:10048,
 47:08:0103001:10049, 47:08:0103001:10050, 47:08:0103001:10051, 47:08:0103001:10052,
 47:08:0103001:10053, 47:08:0103001:10054, 47:08:0103001:10055, 47:08:0103001:10056,
 47:08:0103001:10057, 47:08:0103001:10058, 47:08:0103001:10059, 47:08:0103001:10060,
 47:08:0103001:10061, 47:08:0103001:10062, 47:08:0103001:10063, 47:08:0103001:10064,
 47:08:0103001:10065, 47:08:0103001:10066, 47:08:0103001:10067, 47:08:0103001:10068,
 47:08:0103001:10069, 47:08:0103001:10070, 47:08:0103001:10071, 47:08:0103001:10072,
 47:08:0103001:10073, 47:08:0103001:10074, 47:08:0103001:10075, 47:08:0103001:10076,
 47:08:0103001:10077, 47:08:0103001:10078, 47:08:0103001:10079, 47:08:0103001:10080,
 47:08:0103001:10081, 47:08:0103001:10082, 47:08:0103001:10083, 47:08:0103001:10084,
 47:08:0103001:10085, 47:08:0103001:10086, 47:08:0103001:10087, 47:08:0103001:10088,
 47:08:0103001:10089, 47:08:0103001:10090, 47:08:0103001:10091, 47:08:0103001:10092,
 47:08:0103001:10093, 47:08:0103001:10094, 47:08:0103001:10095, 47:08:0103001:10096,
 47:08:0103001:10097, 47:08:0103001:10098, 47:08:0103001:10099, 47:08:0103001:10100,
 47:08:0103001:10101, 47:08:0103001:10102, 47:08:0103001:10103, 47:08:0103001:10104,
 47:08:0103001:10105, 47:08:0103001:10106, 47:08:0103001:10107, 47:08:0103001:10108,
 47:08:0103001:10109, 47:08:0103001:10110, 47:08:0103001:10111, 47:08:0103001:10112,
 47:08:0103001:10113, 47:08:0103001:10114, 47:08:0103001:10115, 47:08:0103001:10116,
 47:08:0103001:10117, 47:08:0103001:10118, 47:08:0103001:10119, 47:08:0103001:10120,
 47:08:0103001:10121, 47:08:0103001:10122, 47:08:0103001:10123, 47:08:0103001:10124,
 47:08:0103001:10125, 47:08:0103001:10126, 47:08:0103001:10127, 47:08:0103001:10128,
 47:08:0103001:10129, 47:08:0103001:10130, 47:08:0103001:10131, 47:08:0103001:10132,
 47:08:0103001:10133, 47:08:0103001:10134, 47:08:0103001:10135, 47:08:0103001:10136,



ДОКУМЕНТ ПОДПИСАН
 ЭЛЕКТРОННОЙ ПОДПИСЬЮ

Сертификат: 0091AAF5A599507BC7E6D39D2DFA052F9A

Владелец: ФЕДЕРАЛЬНАЯ СЛУЖБА ГОСУДАРСТВЕННОЙ

РЕГИСТРАЦИИ, КАДАСТРА И КАРТОГРАФИИ

Действителен: с 16.09.2025 по 10.12.2026

ПОЛНОЕ НАИМЕНОВАНИЕ ДОЛЖНОСТИ

ИНИЦИАЛЫ, ФАМИЛИЯ

Земельный участок

вид объекта недвижимости

Лист № 8 раздела 1

Всего листов раздела 1: 11

Всего разделов: 8

Всего листов выписки: 89

16.01.2026г. № КУВИ-001/2026-3901241

Кадастровый номер:

47:08:0103001:4

47:08:0103001:10137, 47:08:0103001:10138, 47:08:0103001:10139, 47:08:0103001:10140,
 47:08:0103001:10141, 47:08:0103001:10142, 47:08:0103001:10143, 47:08:0103001:10144,
 47:08:0103001:10145, 47:08:0103001:10146, 47:08:0103001:10147, 47:08:0103001:10148,
 47:08:0103001:10149, 47:08:0103001:10150, 47:08:0103001:10151, 47:08:0103001:10152,
 47:08:0103001:10153, 47:08:0103001:10154, 47:08:0103001:10155, 47:08:0103001:10156,
 47:08:0103001:10157, 47:08:0103001:10158, 47:08:0103001:10159, 47:08:0103001:10160,
 47:08:0103001:10161, 47:08:0103001:10162, 47:08:0103001:10163, 47:08:0103001:10164,
 47:08:0103001:10165, 47:08:0103001:10166, 47:08:0103001:10167, 47:08:0103001:10168,
 47:08:0103001:10169, 47:08:0103001:10170, 47:08:0103001:10171, 47:08:0103001:10172,
 47:08:0103001:10173, 47:08:0103001:10174, 47:08:0103001:10175, 47:08:0103001:10176,
 47:08:0103001:10177, 47:08:0103001:10178, 47:08:0103001:10179, 47:08:0103001:10180,
 47:08:0103001:10181, 47:08:0103001:10182, 47:08:0103001:10183, 47:08:0103001:10184,
 47:08:0103001:10185, 47:08:0103001:10186, 47:08:0103001:10187, 47:08:0103001:10188,
 47:08:0103001:10189, 47:08:0103001:10190, 47:08:0103001:10191, 47:08:0103001:10192,
 47:08:0103001:10193, 47:08:0103001:10194, 47:08:0103001:10195, 47:08:0103001:10196,
 47:08:0103001:10197, 47:08:0103001:10198, 47:08:0103001:10199, 47:08:0103001:10200,
 47:08:0103001:10201, 47:08:0103001:10202, 47:08:0103001:10203, 47:08:0103001:10204,
 47:08:0103001:10205, 47:08:0103001:10206, 47:08:0103001:10207, 47:08:0103001:10208,
 47:08:0103001:10209, 47:08:0103001:10210, 47:08:0103001:10211, 47:08:0103001:10212,
 47:08:0103001:10213, 47:08:0103001:10214, 47:08:0103001:10215, 47:08:0103001:10216,
 47:08:0103001:10217, 47:08:0103001:10218, 47:08:0103001:10219, 47:08:0103001:10220,
 47:08:0103001:10221, 47:08:0103001:10222, 47:08:0103001:10223, 47:08:0103001:10224,
 47:08:0103001:10225, 47:08:0103001:10226, 47:08:0103001:10227, 47:08:0103001:10228,
 47:08:0103001:10229, 47:08:0103001:10230, 47:08:0103001:10231, 47:08:0103001:10232,
 47:08:0103001:10233, 47:08:0103001:10234, 47:08:0103001:10235, 47:08:0103001:10236,
 47:08:0103001:10237, 47:08:0103001:10238, 47:08:0103001:10239, 47:08:0103001:10240,
 47:08:0103001:10241, 47:08:0103001:10242, 47:08:0103001:10243, 47:08:0103001:10244,
 47:08:0103001:10245, 47:08:0103001:10246, 47:08:0103001:10247, 47:08:0103001:10248,
 47:08:0103001:10249, 47:08:0103001:10250, 47:08:0103001:10251, 47:08:0103001:10252,
 47:08:0103001:10253, 47:08:0103001:10254, 47:08:0103001:10255, 47:08:0103001:10256,
 47:08:0103001:10257, 47:08:0103001:10258, 47:08:0103001:10259, 47:08:0103001:10260,



ДОКУМЕНТ ПОДПИСАН
 ЭЛЕКТРОННОЙ ПОДПИСЬЮ

Сертификат: 0091AAF5A599507BC7E6D39D2DFA052F9A

Владелец: ФЕДЕРАЛЬНАЯ СЛУЖБА ГОСУДАРСТВЕННОЙ

РЕГИСТРАЦИИ, КАДАСТРА И КАРТОГРАФИИ

Действителен: с 16.09.2025 по 10.12.2026

полное наименование должности

инициалы, фамилия

Земельный участок

вид объекта недвижимости

Лист № 9 раздела 1

Всего листов раздела 1: 11

Всего разделов: 8

Всего листов выписки: 89

16.01.2026г. № КУВИ-001/2026-3901241

Кадастровый номер:

47:08:0103001:4

47:08:0103001:10261, 47:08:0103001:10262, 47:08:0103001:10263, 47:08:0103001:10264,
 47:08:0103001:10265, 47:08:0103001:10266, 47:08:0103001:10267, 47:08:0103001:10268,
 47:08:0103001:10269, 47:08:0103001:10270, 47:08:0103001:10271, 47:08:0103001:10272,
 47:08:0103001:10273, 47:08:0103001:10274, 47:08:0103001:10275, 47:08:0103001:10276,
 47:08:0103001:10277, 47:08:0103001:10278, 47:08:0103001:10279, 47:08:0103001:10280,
 47:08:0103001:10281, 47:08:0103001:10282, 47:08:0103001:10283, 47:08:0103001:10284,
 47:08:0103001:10285, 47:08:0103001:10286, 47:08:0103001:10287, 47:08:0103001:10288,
 47:08:0103001:10289, 47:08:0103001:10290, 47:08:0103001:10291, 47:08:0103001:10292,
 47:08:0103001:10293, 47:08:0103001:10294, 47:08:0103001:10295, 47:08:0103001:10296,
 47:08:0103001:10297, 47:08:0103001:10298, 47:08:0103001:10299, 47:08:0103001:10300,
 47:08:0103001:10301, 47:08:0103001:10302, 47:08:0103001:10303, 47:08:0103001:10304,
 47:08:0103001:10305, 47:08:0103001:10306, 47:08:0103001:10307, 47:08:0103001:10308,
 47:08:0103001:10309, 47:08:0103001:10310, 47:08:0103001:10311, 47:08:0103001:10312,
 47:08:0103001:10313, 47:08:0103001:10314, 47:08:0103001:10315, 47:08:0103001:10316,
 47:08:0103001:10317, 47:08:0103001:10318, 47:08:0103001:10319, 47:08:0103001:10320,
 47:08:0103001:10321, 47:08:0103001:10322, 47:08:0103001:10323, 47:08:0103001:10324,
 47:08:0103001:10325, 47:08:0103001:9870, 47:08:0103001:9871, 47:08:0103001:9872,
 47:08:0103001:9873, 47:08:0103001:9874, 47:08:0103001:9875, 47:08:0103001:9876,
 47:08:0103001:9877, 47:08:0103001:9878, 47:08:0103001:9879, 47:08:0103001:9880,
 47:08:0103001:9881, 47:08:0103001:9882, 47:08:0103001:9883, 47:08:0103001:9884,
 47:08:0103001:9885, 47:08:0103001:9886, 47:08:0103001:9887, 47:08:0103001:9888,
 47:08:0103001:9889, 47:08:0103001:9890, 47:08:0103001:9891, 47:08:0103001:9892,
 47:08:0103001:9893, 47:08:0103001:9894, 47:08:0103001:9895, 47:08:0103001:9896,
 47:08:0103001:9897, 47:08:0103001:9898, 47:08:0103001:9899, 47:08:0103001:9900,
 47:08:0103001:9901, 47:08:0103001:9902, 47:08:0103001:9903, 47:08:0103001:9904,
 47:08:0103001:9905, 47:08:0103001:9906, 47:08:0103001:9907, 47:08:0103001:9908,
 47:08:0103001:9909, 47:08:0103001:9910, 47:08:0103001:9911, 47:08:0103001:9912,
 47:08:0103001:9913, 47:08:0103001:9914, 47:08:0103001:9915, 47:08:0103001:9916,
 47:08:0103001:9917, 47:08:0103001:9918, 47:08:0103001:9919, 47:08:0103001:9920,
 47:08:0103001:9921, 47:08:0103001:9922, 47:08:0103001:9923, 47:08:0103001:9924,
 47:08:0103001:9925, 47:08:0103001:9926, 47:08:0103001:9927, 47:08:0103001:9928,



ДОКУМЕНТ ПОДПИСАН
 ЭЛЕКТРОННОЙ ПОДПИСЬЮ

Сертификат: 0091AAF5A599507BC7E6D39D2DFA052F9A

Владелец: ФЕДЕРАЛЬНАЯ СЛУЖБА ГОСУДАРСТВЕННОЙ

РЕГИСТРАЦИИ, КАДАСТРА И КАРТОГРАФИИ

Действителен: с 16.09.2025 по 10.12.2026

полное наименование должности

инициалы, фамилия

Земельный участок			
вид объекта недвижимости			
Лист № 10 раздела 1	Всего листов раздела 1: 11	Всего разделов: 8	Всего листов выписки: 89

16.01.2026г. № КУВИ-001/2026-3901241

Кадастровый номер: 47:08:0103001:4

47:08:0103001:9929, 47:08:0103001:9930, 47:08:0103001:9931, 47:08:0103001:9932, 47:08:0103001:9933, 47:08:0103001:9934, 47:08:0103001:9935, 47:08:0103001:9936, 47:08:0103001:9937, 47:08:0103001:9938, 47:08:0103001:9939, 47:08:0103001:9940, 47:08:0103001:9941, 47:08:0103001:9942, 47:08:0103001:9943, 47:08:0103001:9944, 47:08:0103001:9945, 47:08:0103001:9946, 47:08:0103001:9947, 47:08:0103001:9948, 47:08:0103001:9949, 47:08:0103001:9950, 47:08:0103001:9951, 47:08:0103001:9952, 47:08:0103001:9953, 47:08:0103001:9954, 47:08:0103001:9955, 47:08:0103001:9956, 47:08:0103001:9957, 47:08:0103001:9958, 47:08:0103001:9959, 47:08:0103001:9960, 47:08:0103001:9961, 47:08:0103001:9962, 47:08:0103001:9963, 47:08:0103001:9964, 47:08:0103001:9965, 47:08:0103001:9966, 47:08:0103001:9967, 47:08:0103001:9968, 47:08:0103001:9969, 47:08:0103001:9970, 47:08:0103001:9971, 47:08:0103001:9972, 47:08:0103001:9973, 47:08:0103001:9974, 47:08:0103001:9975, 47:08:0103001:9976, 47:08:0103001:9977, 47:08:0103001:9978, 47:08:0103001:9979, 47:08:0103001:9980, 47:08:0103001:9981, 47:08:0103001:9982, 47:08:0103001:9983, 47:08:0103001:9984, 47:08:0103001:9985, 47:08:0103001:9986, 47:08:0103001:9987, 47:08:0103001:9988, 47:08:0103001:9989, 47:08:0103001:9990, 47:08:0103001:9991, 47:08:0103001:9992, 47:08:0103001:9993, 47:08:0103001:9994, 47:08:0103001:9995, 47:08:0103001:9996, 47:08:0103001:9997, 47:08:0103001:9998, 47:08:0103001:9999. Сведения об ограничениях права на объект недвижимости, обременениях данного объекта, не зарегистрированных в реестре прав, ограничений прав и обременений недвижимого имущества: вид ограничения (обременения): ограничения прав на земельный участок, предусмотренные статьей 56 Земельного кодекса Российской Федерации; срок действия: с 28.12.2020; реквизиты документа-основания: документ, содержащий необходимые для внесения в государственный кадастр недвижимости сведения об установлении или изменении территориальной зоны или зоны с особыми условиями использования территорий, либо об отмене установления такой зоны от 24.12.2020 № PVD-0123/2020-20092. вид ограничения (обременения): ограничения прав на земельный участок, предусмотренные статьей 56 Земельного кодекса Российской Федерации; срок действия: с 23.06.2023; реквизиты документа-основания: постановление Правительства РФ "О порядке установления охранных зон объектов электросетевого хозяйства и особых условий использования земельных участков, расположенных в границах таких зон" от 24.02.2009 № 160 выдан: Правительство РФ. вид ограничения (обременения): публичный сервитут; срок действия: с 22.12.2025; реквизиты



ДОКУМЕНТ ПОДПИСАН
ЭЛЕКТРОННОЙ ПОДПИСЬЮ

Сертификат: 0091AAF5A599507BC7E6D39D2DFA052F9A

Владелец: ФЕДЕРАЛЬНАЯ СЛУЖБА ГОСУДАРСТВЕННОЙ

РЕГИСТРАЦИИ, КАДАСТРА И КАРТОГРАФИИ

Действителен: с 16.09.2025 по 10.12.2026

ПОЛНОЕ НАИМЕНОВАНИЕ ДОЛЖНОСТИ

ИНИЦИАЛЫ, ФАМИЛИЯ

Земельный участок			
вид объекта недвижимости			
Лист № 11 раздела 1	Всего листов раздела 1: 11	Всего разделов: 8	Всего листов выписки: 89
16.01.2026г. № КУВИ-001/2026-3901241			
Кадастровый номер:		47:08:0103001:4	
		документа-основания: постановление " Об установлении публичного сервитута на части земельных участков с кадастровыми номерами 47:08:0103001:10266 и 47:08:0103001:4" от 10.12.2025 № 1603 выдан: Муниципальное образование Сертоловское городское поселение Всеволожского муниципального района ленинградской области. Граница земельного участка пересекает границы земельных участков (земельного участка) с кадастровыми номерами (кадастровым номером) 47:08:0103001:3235.	
Получатель выписки:		Ефремова Нина Константиновна	

полное наименование должности	 ДОКУМЕНТ ПОДПИСАН ЭЛЕКТРОННОЙ ПОДПИСЬЮ Сертификат: 0091AAF5A599507BC7E6D39D2DFA052F9A Владелец: ФЕДЕРАЛЬНАЯ СЛУЖБА ГОСУДАРСТВЕННОЙ РЕГИСТРАЦИИ, КАДАСТРА И КАРТОГРАФИИ Действителен: с 16.09.2025 по 10.12.2026	инициалы, фамилия
-------------------------------	---	-------------------

Выписка из Единого государственного реестра недвижимости об объекте недвижимости
Сведения о зарегистрированных правах

Земельный участок			
вид объекта недвижимости			
Лист № 1 раздела 2	Всего листов раздела 2: 3	Всего разделов: 8	Всего листов выписки: 89
16.01.2026г. № КУВИ-001/2026-3901241			
Кадастровый номер:		47:08:0103001:4	
1	Правообладатель (правообладатели):	1.1	Российская Федерация
	Сведения о возможности предоставления третьим лицам персональных данных физического лица:	1.1.1	данные отсутствуют
2	Вид, номер, дата и время государственной регистрации права:	2.1	Собственность 47-78-01/010/2009-500 24.12.2009 00:00:00
3	Сведения об осуществлении государственной регистрации сделки, права без необходимого в силу закона согласия третьего лица, органа:	3.1	данные отсутствуют
4	Ограничение прав и обременение объекта недвижимости:		
	4.1 вид:	Аренда	
	дата государственной регистрации:	08.05.2014 00:00:00	
	номер государственной регистрации:	47-47-01/004/2014-478	
	срок, на который установлены ограничение прав и обременение объекта недвижимости:	Срок действия с 08.05.2014 по 31.03.2059	
	лицо, в пользу которого установлены ограничение прав и обременение объекта недвижимости:	Садоводческое некоммерческое товарищество "Заозерное 1", ИНН: 4703080261	
	сведения о возможности предоставления третьим лицам персональных данных физического лица	данные отсутствуют	
	основание государственной регистрации:	Дополнительное соглашение к договору аренды земельного участка от 23.11.2011 №253-Н, № 1, выдан 27.08.2014, дата государственной регистрации: 22.10.2014, номер государственной регистрации: 47-47-14/006/2014-072 Договор аренды земельного участка, № 253-Н, выдан 23.11.2011, дата государственной регистрации: 08.05.2014, номер государственной регистрации: 47-47-01/004/2014-478 Распоряжение, № 438, выдан 28.12.2009, Территориальное управление Федерального агентства по управлению государственным имуществом в Ленинградской области	



ДОКУМЕНТ ПОДПИСАН
ЭЛЕКТРОННОЙ ПОДПИСЬЮ

Сертификат: 0091AAF5A599507BC7E6D39D2DFA052F9A

Владелец: ФЕДЕРАЛЬНАЯ СЛУЖБА ГОСУДАРСТВЕННОЙ
РЕГИСТРАЦИИ, КАДАСТРА И КАРТОГРАФИИ
Действителен: с 16.09.2025 по 10.12.2026

полное наименование должности

инициалы, фамилия

Земельный участок	
вид объекта недвижимости	
Лист № 2 раздела 2	Всего листов раздела 2: 3
Всего разделов: 8	Всего листов выписки: 89
16.01.2026г. № КУВИ-001/2026-3901241	
Кадастровый номер:	47:08:0103001:4
	Дополнительное соглашение о внесении изменений в договор аренды земельного участка от 23.11.2011 №253-Н, № 2, выдан 07.11.2023, дата государственной регистрации: 30.09.2024, номер государственной регистрации: 47:08:0103001:4-47/053/2024-4
сведения об осуществлении государственной регистрации сделки, права, ограничения права без необходимого в силу закона согласия третьего лица, органа:	данные отсутствуют
сведения об управляющем залоге и о договоре управления залогом, если такой договор заключен для управления ипотекой:	данные отсутствуют
сведения о депозитари, который осуществляет хранение обездвиженной документарной закладной или электронной закладной:	
сведения о внесении изменений или дополнений в регистрационную запись об ипотеке:	
5	Договоры участия в долевом строительстве: не зарегистрировано
6	Заявленные в судебном порядке права требования: данные отсутствуют
7	Сведения о возможности предоставления третьим лицам персональных данных физического лица: данные отсутствуют
8	Сведения о возражении в отношении зарегистрированного права: данные отсутствуют
9	Сведения о наличии решения об изъятии объекта недвижимости для государственных и муниципальных нужд: данные отсутствуют
10	Сведения о невозможности государственной регистрации без личного участия правообладателя или его законного представителя: данные отсутствуют
11	Правопритязания и сведения о наличии поступивших, но не рассмотренных заявлений о проведении государственной регистрации права (перехода, прекращения права), ограничения права или обременения объекта недвижимости, сделки в отношении объекта недвижимости: отсутствуют



ДОКУМЕНТ ПОДПИСАН
ЭЛЕКТРОННОЙ ПОДПИСЬЮ

Сертификат: 0091AAF5A599507BC7E6D39D2DFA052F9A

Владелец: ФЕДЕРАЛЬНАЯ СЛУЖБА ГОСУДАРСТВЕННОЙ
РЕГИСТРАЦИИ, КАДАСТРА И КАРТОГРАФИИ
Действителен: с 16.09.2025 по 10.12.2026

полное наименование должности

инициалы, фамилия

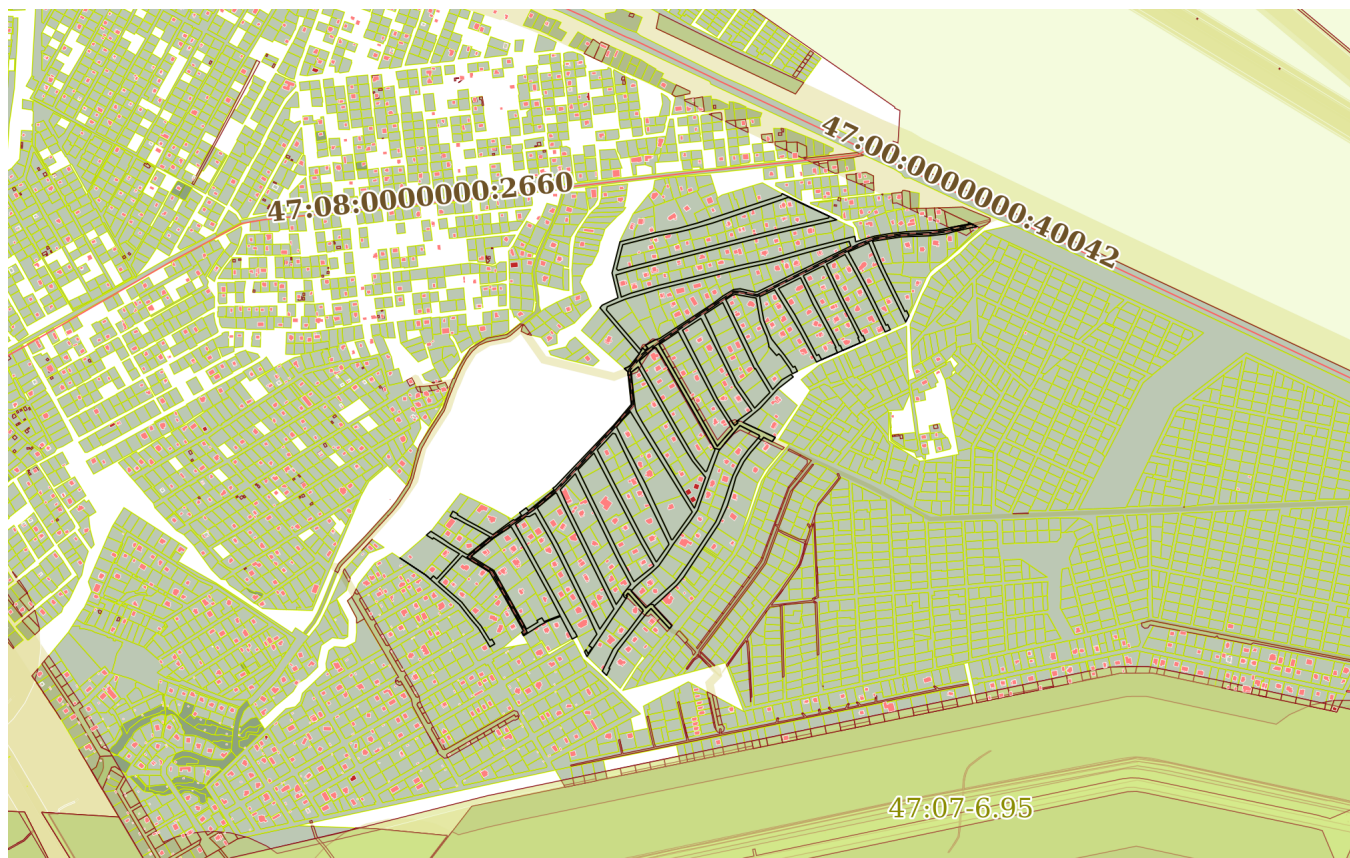
Земельный участок			
вид объекта недвижимости			
Лист № 3 раздела 2	Всего листов раздела 2: 3	Всего разделов: 8	Всего листов выписки: 89
16.01.2026г. № КУВИ-001/2026-3901241			
Кадастровый номер:		47:08:0103001:4	
11	Сведения о невозможности государственной регистрации перехода, прекращения, ограничения права на земельный участок из земель сельскохозяйственного назначения:	данные отсутствуют	

полное наименование должности	 ДОКУМЕНТ ПОДПИСАН ЭЛЕКТРОННОЙ ПОДПИСЬЮ Сертификат: 0091AAF5A599507BC7E6D39D2DFA052F9A Владелец: ФЕДЕРАЛЬНАЯ СЛУЖБА ГОСУДАРСТВЕННОЙ РЕГИСТРАЦИИ, КАДАСТРА И КАРТОГРАФИИ Действителен: с 16.09.2025 по 10.12.2026	инициалы, фамилия
-------------------------------	---	-------------------

Выписка из Единого государственного реестра недвижимости об объекте недвижимости
 Описание местоположения земельного участка

Земельный участок			
вид объекта недвижимости			
Лист № 1 раздела 3	Всего листов раздела 3: 1	Всего разделов: 8	Всего листов выписки: 89
16.01.2026г. № КУВИ-001/2026-3901241			
Кадастровый номер:		47:08:0103001:4	

План (чертеж, схема) земельного участка



Масштаб 1:20000	Условные обозначения:
-----------------	-----------------------

 ДОКУМЕНТ ПОДПИСАН ЭЛЕКТРОННОЙ ПОДПИСЬЮ Сертификат: 0091AAF5A599507BC7E6D39D2DFA052F9A Владелец: ФЕДЕРАЛЬНАЯ СЛУЖБА ГОСУДАРСТВЕННОЙ РЕГИСТРАЦИИ, КАДАСТРА И КАРТОГРАФИИ Действителен: с 16.09.2025 по 10.12.2026	инициалы, фамилия
полное наименование должности	

Выписка из Единого государственного реестра недвижимости об объекте недвижимости

Описание местоположения земельного участка

Земельный участок			
вид объекта недвижимости			
Лист № 1 раздела 3.1	Всего листов раздела 3.1: 34	Всего разделов: 8	Всего листов выписки: 89
16.01.2026г. № КУВИ-001/2026-3901241			
Кадастровый номер:		47:08:0103001:4	

Описание местоположения границ земельного участка							
№ п/п	Номер точки		Дирекционный угол	Горизонтальное проложение, м	Описание закрепления на местности	Кадастровые номера смежных участков	Сведения об адресах правообладателей смежных земельных участков
	начальная	конечная					
1	2	3	4	5	6	7	8
1	1.1.1	1.1.2	48°0.8'	0.27	данные отсутствуют	47:08:0103001:3189, 47:08:0103001:10186	г Санкт-Петербург, ул Тамбасова, д 10, к 1, кв 173; данные отсутствуют
2	1.1.2	1.1.3	123°32.5'	74.71	данные отсутствуют	47:08:0103001:10186	данные отсутствуют
3	1.1.3	1.1.4	123°34.2'	7.92	данные отсутствуют	47:08:0103001:10188	данные отсутствуют
4	1.1.4	1.1.5	131°7.9'	16.98	данные отсутствуют	47:08:0103001:10188	данные отсутствуют
5	1.1.5	1.1.6	42°20.0'	11.7	данные отсутствуют	47:08:0103001:10188	данные отсутствуют
6	1.1.6	1.1.7	131°6.8'	12	данные отсутствуют	47:08:0103001:10188	данные отсутствуют
7	1.1.7	1.1.8	42°20.3'	24.68	данные отсутствуют	47:08:0103001:10188	данные отсутствуют
8	1.1.8	1.1.9	42°20.4'	32.46	данные отсутствуют	47:08:0103001:10187	данные отсутствуют
9	1.1.9	1.1.10	42°20.6'	33.4	данные отсутствуют	47:08:0103001:10185	данные отсутствуют
10	1.1.10	1.1.11	300°56.2'	38.67	данные отсутствуют	47:08:0103001:10185	данные отсутствуют
11	1.1.11	1.1.12	302°18.7'	43.37	данные отсутствуют	47:08:0103001:10186	данные отсутствуют
12	1.1.12	1.1.13	212°25.6'	3.9	данные отсутствуют	47:08:0103001:10186	данные отсутствуют
13	1.1.13	1.1.14	302°28.1'	19.78	данные отсутствуют	47:08:0103001:10186	данные отсутствуют
14	1.1.14	1.1.15	49°11.8'	15.65	данные отсутствуют	данные отсутствуют	данные отсутствуют
15	1.1.15	1.1.16	122°26.6'	29.96	данные отсутствуют	47:08:0103001:10162	данные отсутствуют
16	1.1.16	1.1.17	122°28.0'	9.35	данные отсутствуют	47:08:0103001:10163	данные отсутствуют
17	1.1.17	1.1.18	125°48.6'	21.3	данные отсутствуют	47:08:0103001:10163	данные отсутствуют
18	1.1.18	1.1.19	122°9.1'	28.94	данные отсутствуют	47:08:0103001:10164	данные отсутствуют
19	1.1.19	1.1.20	121°26.0'	24.87	данные отсутствуют	47:08:0103001:10165	данные отсутствуют
20	1.1.20	1.1.21	94°30.5'	2.8	данные отсутствуют	47:08:0103001:10165	данные отсутствуют
21	1.1.21	1.1.22	75°39.4'	2.26	данные отсутствуют	47:08:0103001:10165	данные отсутствуют



ДОКУМЕНТ ПОДПИСАН
ЭЛЕКТРОННОЙ ПОДПИСЬЮ

Сертификат: 0091AAF5A599507BC7E6D39D2DFA052F9A

Владелец: ФЕДЕРАЛЬНАЯ СЛУЖБА ГОСУДАРСТВЕННОЙ

РЕГИСТРАЦИИ, КАДАСТРА И КАРТОГРАФИИ

Действителен: с 16.09.2025 по 10.12.2026

полное наименование должности

инициалы, фамилия

Земельный участок

вид объекта недвижимости

Лист № 2 раздела 3.1

Всего листов раздела 3.1: 34

Всего разделов: 8

Всего листов выписки: 89

16.01.2026г. № КУВИ-001/2026-3901241

Кадастровый номер:

47:08:0103001:4

1	2	3	4	5	6	7	8
22	1.1.22	1.1.23	50°51.3'	37.23	данные отсутствуют	47:08:0103001:10165	данные отсутствуют
23	1.1.23	1.1.24	50°51.0'	36.7	данные отсутствуют	47:08:0103001:10161	данные отсутствуют
24	1.1.24	1.1.25	299°12.3'	24.76	данные отсутствуют	47:08:0103001:10161	данные отсутствуют
25	1.1.25	1.1.26	298°57.8'	24.9	данные отсутствуют	47:08:0103001:10160	данные отсутствуют
26	1.1.26	1.1.27	297°13.8'	25.44	данные отсутствуют	47:08:0103001:10158	данные отсутствуют
27	1.1.27	1.1.28	299°6.1'	29.81	данные отсутствуют	47:08:0103001:10157	данные отсутствуют
28	1.1.28	1.1.29	218°23.5'	2.33	данные отсутствуют	47:08:0103001:10157	данные отсутствуют
29	1.1.29	1.1.30	298°21.1'	12.04	данные отсутствуют	47:08:0103001:10157	данные отсутствуют
30	1.1.30	1.1.31	298°12.5'	2.96	данные отсутствуют	47:08:0103001:10156	данные отсутствуют
31	1.1.31	1.1.32	28°32.5'	8.04	данные отсутствуют	47:08:0103001:10156	данные отсутствуют
32	1.1.32	1.1.33	28°37.4'	6.97	данные отсутствуют	47:08:0103001:10155	данные отсутствуют
33	1.1.33	1.1.34	118°35.2'	11.04	данные отсутствуют	47:08:0103001:10155	данные отсутствуют
34	1.1.34	1.1.35	118°38.0'	3.96	данные отсутствуют	47:08:0103001:10154	данные отсутствуют
35	1.1.35	1.1.36	209°33.1'	2.57	данные отсутствуют	47:08:0103001:10154	данные отсутствуют
36	1.1.36	1.1.37	120°36.5'	29.36	данные отсутствуют	47:08:0103001:10154	данные отсутствуют
37	1.1.37	1.1.38	118°10.4'	33.63	данные отсутствуют	47:08:0103001:10153	данные отсутствуют
38	1.1.38	1.1.39	119°5.6'	18.86	данные отсутствуют	47:08:0103001:10152	данные отсутствуют
39	1.1.39	1.1.40	119°7.5'	27.63	данные отсутствуют	47:08:0103001:10152	данные отсутствуют
40	1.1.40	1.1.41	53°30.8'	57.94	данные отсутствуют	47:08:0103001:10152	данные отсутствуют
41	1.1.41	1.1.42	56°25.4'	9.82	данные отсутствуют	47:08:0103001:10133	данные отсутствуют
42	1.1.42	1.1.43	101°24.5'	4.6	данные отсутствуют	47:08:0103001:10117	данные отсутствуют
43	1.1.43	1.1.44	53°27.1'	21.8	данные отсутствуют	47:08:0103001:10117	данные отсутствуют
44	1.1.44	1.1.45	323°42.4'	8.73	данные отсутствуют	47:08:0103001:10117	данные отсутствуют
45	1.1.45	1.1.46	53°43.6'	21.91	данные отсутствуют	данные отсутствуют	данные отсутствуют
46	1.1.46	1.1.47	143°20.0'	9.61	данные отсутствуют	47:08:0103001:10116	данные отсутствуют
47	1.1.47	1.1.48	53°18.4'	7.83	данные отсутствуют	47:08:0103001:10116	данные отсутствуют
48	1.1.48	1.1.49	50°42.8'	15.13	данные отсутствуют	47:08:0103001:10116	данные отсутствуют
49	1.1.49	1.1.50	50°36.0'	15	данные отсутствуют	47:08:0103001:10114	данные отсутствуют
50	1.1.50	1.1.51	50°29.9'	50.98	данные отсутствуют	47:08:0103001:10113	данные отсутствуют



ДОКУМЕНТ ПОДПИСАН
ЭЛЕКТРОННОЙ ПОДПИСЬЮ

Сертификат: 0091AAF5A599507BC7E6D39D2DFA052F9A

Владелец: ФЕДЕРАЛЬНАЯ СЛУЖБА ГОСУДАРСТВЕННОЙ

РЕГИСТРАЦИИ, КАДАСТРА И КАРТОГРАФИИ

Действителен: с 16.09.2025 по 10.12.2026

полное наименование должности

инициалы, фамилия

Земельный участок

вид объекта недвижимости

Лист № 3 раздела 3.1

Всего листов раздела 3.1: 34

Всего разделов: 8

Всего листов выписки: 89

16.01.2026г. № КУВИ-001/2026-3901241

Кадастровый номер:

47:08:0103001:4

1	2	3	4	5	6	7	8
51	1.1.51	1.1.52	320°26.4'	5.07	данные отсутствуют	47:08:0103001:10113	данные отсутствуют
52	1.1.52	1.1.53	53°41.8'	8.7	данные отсутствуют	данные отсутствуют	данные отсутствуют
53	1.1.53	1.1.54	43°36.0'	225.78	данные отсутствуют	данные отсутствуют	данные отсутствуют
54	1.1.54	1.1.55	40°11.8'	73.38	данные отсутствуют	данные отсутствуют	данные отсутствуют
55	1.1.55	1.1.56	354°5.5'	88.7	данные отсутствуют	данные отсутствуют	данные отсутствуют
56	1.1.56	1.1.57	311°33.3'	12.12	данные отсутствуют	данные отсутствуют	данные отсутствуют
57	1.1.57	1.1.58	70°22.9'	6.43	данные отсутствуют	47:08:0103001:9897	данные отсутствуют
58	1.1.58	1.1.59	55°8.0'	11.9	данные отсутствуют	47:08:0103001:9897	данные отсутствуют
59	1.1.59	1.1.60	38°44.9'	8.05	данные отсутствуют	47:08:0103001:9897	данные отсутствуют
60	1.1.60	1.1.61	38°34.5'	30.52	данные отсутствуют	47:08:0103001:9896	данные отсутствуют
61	1.1.61	1.1.62	319°37.7'	28.04	данные отсутствуют	47:08:0103001:9896	данные отсутствуют
62	1.1.62	1.1.63	319°36.7'	29.91	данные отсутствуют	47:08:0103001:10302	данные отсутствуют
63	1.1.63	1.1.64	319°37.9'	43.86	данные отсутствуют	47:08:0103001:10301	данные отсутствуют
64	1.1.64	1.1.65	319°37.3'	26.15	данные отсутствуют	47:08:0103001:10300	данные отсутствуют
65	1.1.65	1.1.66	319°37.4'	34.65	данные отсутствуют	47:08:0103001:10299	данные отсутствуют
66	1.1.66	1.1.67	39°28.3'	9.03	данные отсутствуют	данные отсутствуют	данные отсутствуют
67	1.1.67	1.1.68	64°58.4'	46.97	данные отсутствуют	данные отсутствуют	данные отсутствуют
68	1.1.68	1.1.69	346°26.3'	68.45	данные отсутствуют	данные отсутствуют	данные отсутствуют
69	1.1.69	1.1.70	14°17.6'	86.31	данные отсутствуют	данные отсутствуют	данные отсутствуют
70	1.1.70	1.1.71	75°22.2'	38.41	данные отсутствуют	47:08:0103001:9882	данные отсутствуют
71	1.1.71	1.1.72	75°22.4'	59.08	данные отсутствуют	47:08:0103001:9871	данные отсутствуют
72	1.1.72	1.1.73	79°37.6'	61.15	данные отсутствуют	47:08:0103001:10315	адрес отсутствует
73	1.1.73	1.1.74	74°35.8'	28.16	данные отсутствуют	47:08:0103001:10315	адрес отсутствует
74	1.1.74	1.1.75	74°34.7'	28.09	данные отсутствуют	47:08:0103001:10304	данные отсутствуют
75	1.1.75	1.1.76	71°44.6'	36.61	данные отсутствуют	47:08:0103001:10293	данные отсутствуют
76	1.1.76	1.1.77	71°44.7'	33.17	данные отсутствуют	47:08:0103001:10282	данные отсутствуют
77	1.1.77	1.1.78	71°43.6'	32.4	данные отсутствуют	47:08:0103001:10271	данные отсутствуют
78	1.1.78	1.1.79	71°44.3'	15.73	данные отсутствуют	47:08:0103001:10203	данные отсутствуют
79	1.1.79	1.1.80	71°40.1'	19.17	данные отсутствуют	47:08:0103001:10092	данные отсутствуют



ДОКУМЕНТ ПОДПИСАН
ЭЛЕКТРОННОЙ ПОДПИСЬЮ

Сертификат: 0091AAF5A599507BC7E6D39D2DFA052F9A

Владелец: ФЕДЕРАЛЬНАЯ СЛУЖБА ГОСУДАРСТВЕННОЙ

РЕГИСТРАЦИИ, КАДАСТРА И КАРТОГРАФИИ

Действителен: с 16.09.2025 по 10.12.2026

полное наименование должности

инициалы, фамилия

Земельный участок

вид объекта недвижимости

Лист № 4 раздела 3.1

Всего листов раздела 3.1: 34

Всего разделов: 8

Всего листов выписки: 89

16.01.2026г. № КУВИ-001/2026-3901241

Кадастровый номер:

47:08:0103001:4

1	2	3	4	5	6	7	8
80	1.1.80	1.1.81	71°46.4'	32.16	данные отсутствуют	47:08:0103001:9981	данные отсутствуют
81	1.1.81	1.1.82	71°44.5'	65.91	данные отсутствуют	47:08:0103001:9870	данные отсутствуют
82	1.1.82	1.1.83	28°2.9'	5.53	данные отсутствуют	47:08:0103001:9870	данные отсутствуют
83	1.1.83	1.1.84	115°39.8'	162.17	данные отсутствуют	данные отсутствуют	данные отсутствуют
84	1.1.84	1.1.85	257°0.9'	18.65	данные отсутствуют	47:08:0103001:10278	данные отсутствуют
85	1.1.85	1.1.86	257°17.5'	44.27	данные отсутствуют	47:08:0103001:10277	данные отсутствуют
86	1.1.86	1.1.87	257°44.2'	32.39	данные отсутствуют	47:08:0103001:10276	данные отсутствуют
87	1.1.87	1.1.88	257°28.0'	33	данные отсутствуют	47:08:0103001:10275	данные отсутствуют
88	1.1.88	1.1.89	256°48.1'	33.2	данные отсутствуют	47:08:0103001:10274	данные отсутствуют
89	1.1.89	1.1.90	255°48.7'	32.97	данные отсутствуют	47:08:0103001:10273	данные отсутствуют
90	1.1.90	1.1.91	255°51.2'	33.02	данные отсутствуют	47:08:0103001:10272	данные отсутствуют
91	1.1.91	1.1.92	255°39.8'	32.91	данные отсутствуют	47:08:0103001:10270	данные отсутствуют
92	1.1.92	1.1.93	255°39.2'	34.38	данные отсутствуют	47:08:0103001:10288	данные отсутствуют
93	1.1.93	1.1.94	255°39.2'	30.83	данные отсутствуют	47:08:0103001:10269	данные отсутствуют
94	1.1.94	1.1.95	255°45.0'	33.11	данные отсутствуют	47:08:0103001:10268	данные отсутствуют
95	1.1.95	1.1.96	255°34.0'	33.26	данные отсутствуют	47:08:0103001:10267	данные отсутствуют
96	1.1.96	1.1.97	255°38.5'	33.23	данные отсутствуют	47:08:0103001:10259	данные отсутствуют
97	1.1.97	1.1.98	255°39.7'	43.77	данные отсутствуют	47:08:0103001:10248	данные отсутствуют
98	1.1.98	1.1.99	255°39.7'	52.05	данные отсутствуют	47:08:0103001:10237	данные отсутствуют
99	1.1.99	1.1.100	255°40.1'	32.88	данные отсутствуют	47:08:0103001:10226	данные отсутствуют
100	1.1.100	1.1.101	254°12.8'	26.76	данные отсутствуют	47:08:0103001:10297	данные отсутствуют
101	1.1.101	1.1.102	254°12.0'	29.16	данные отсутствуют	47:08:0103001:10298	данные отсутствуют
102	1.1.102	1.1.103	166°27.1'	61.08	данные отсутствуют	47:08:0103001:10298	данные отсутствуют
103	1.1.103	1.1.104	68°4.6'	26.81	данные отсутствуют	47:08:0103001:10298	данные отсутствуют
104	1.1.104	1.1.105	73°41.2'	3.84	данные отсутствуют	47:08:0103001:10298	данные отсутствуют
105	1.1.105	1.1.106	74°8.9'	32.84	данные отсутствуют	47:08:0103001:10297	данные отсутствуют
106	1.1.106	1.1.107	74°6.7'	41.28	данные отсутствуют	47:08:0103001:10296	данные отсутствуют
107	1.1.107	1.1.108	76°19.0'	33.18	данные отсутствуют	47:08:0103001:10295	197342, г Санкт-Петербург, ул Белоостровская, д 10, к 2, стр 1, кв 93
108	1.1.108	1.1.109	76°19.3'	32.65	данные отсутствуют	47:08:0103001:10294	данные отсутствуют



ДОКУМЕНТ ПОДПИСАН
ЭЛЕКТРОННОЙ ПОДПИСЬЮ

Сертификат: 0091AAF5A599507BC7E6D39D2DFA052F9A

Владелец: ФЕДЕРАЛЬНАЯ СЛУЖБА ГОСУДАРСТВЕННОЙ

РЕГИСТРАЦИИ, КАДАСТРА И КАРТОГРАФИИ

Действителен: с 16.09.2025 по 10.12.2026

полное наименование должности

инициалы, фамилия

Земельный участок

вид объекта недвижимости

Лист № 5 раздела 3.1

Всего листов раздела 3.1: 34

Всего разделов: 8

Всего листов выписки: 89

16.01.2026г. № КУВИ-001/2026-3901241

Кадастровый номер:

47:08:0103001:4

1	2	3	4	5	6	7	8
109	1.1.109	1.1.110	76°6.2'	32.65	данные отсутствуют	47:08:0103001:10292	данные отсутствуют
110	1.1.110	1.1.111	76°11.3'	32.88	данные отсутствуют	47:08:0103001:10291	данные отсутствуют
111	1.1.111	1.1.112	76°12.1'	33.88	данные отсутствуют	47:08:0103001:10290	данные отсутствуют
112	1.1.112	1.1.113	76°2.9'	47.24	данные отсутствуют	47:08:0103001:10289	данные отсутствуют
113	1.1.113	1.1.114	77°9.6'	34.96	данные отсутствуют	47:08:0103001:10288	данные отсутствуют
114	1.1.114	1.1.115	78°32.6'	32.22	данные отсутствуют	47:08:0103001:10287	данные отсутствуют
115	1.1.115	1.1.116	78°9.9'	29.94	данные отсутствуют	47:08:0103001:10286	данные отсутствуют
116	1.1.116	1.1.117	73°34.9'	35.24	данные отсутствуют	47:08:0103001:10286	данные отсутствуют
117	1.1.117	1.1.118	73°35.1'	33.65	данные отсутствуют	47:08:0103001:10285	данные отсутствуют
118	1.1.118	1.1.119	73°35.3'	27.68	данные отсутствуют	47:08:0103001:10284	данные отсутствуют
119	1.1.119	1.1.120	75°44.2'	33.12	данные отсутствуют	47:08:0103001:10283	данные отсутствуют
120	1.1.120	1.1.121	75°45.9'	46.24	данные отсутствуют	47:08:0103001:10281	данные отсутствуют
121	1.1.121	1.1.122	76°8.6'	28.64	данные отсутствуют	47:08:0103001:10280	данные отсутствуют
122	1.1.122	1.1.123	76°8.8'	28.15	данные отсутствуют	47:08:0103001:10279	данные отсутствуют
123	1.1.123	1.1.124	170°37.2'	14.91	данные отсутствуют	данные отсутствуют	данные отсутствуют
124	1.1.124	1.1.125	72°40.9'	28.25	данные отсутствуют	данные отсутствуют	данные отсутствуют
125	1.1.125	1.1.126	73°47.9'	25.41	данные отсутствуют	47:08:0103001:9872	данные отсутствуют
126	1.1.125	1.1.125			данные отсутствуют	47:08:0103001:9531	ukon2004@mail.ru, Санкт-Петербург г, ул. Замшина, д. 35, кв. 83
127	1.1.126	1.1.127	80°49.4'	15.11	данные отсутствуют	47:08:0103001:9872	данные отсутствуют
128	1.1.127	1.1.128	80°43.7'	32.65	данные отсутствуют	47:08:0103001:10325	данные отсутствуют
129	1.1.128	1.1.129	84°14.1'	15.83	данные отсутствуют	47:08:0103001:10324	данные отсутствуют
130	1.1.129	1.1.130	83°44.6'	22.76	данные отсутствуют	47:08:0103001:10323	данные отсутствуют
131	1.1.130	1.1.131	180°0.0'	0.01	данные отсутствуют	47:08:0103001:10322, 47:08:0103001:10323	г.Санкт-Петербург, Василеостровский район, ул.Мичманская д.2, корп.1, кв.222; данные отсутствуют
132	1.1.131	1.1.132	86°53.9'	28.27	данные отсутствуют	47:08:0103001:10322	г.Санкт-Петербург, Василеостровский район, ул.Мичманская д.2, корп.1, кв.222
133	1.1.132	1.1.133	87°25.2'	8	данные отсутствуют	47:08:0103001:10321	адрес отсутствует
134	1.1.133	1.1.134	87°28.0'	21.71	данные отсутствуют	47:08:0103001:10320	данные отсутствуют



ДОКУМЕНТ ПОДПИСАН
ЭЛЕКТРОННОЙ ПОДПИСЬЮ

Сертификат: 0091AAAF5A599507BC7E6D39D2DFA052F9A

Владелец: ФЕДЕРАЛЬНАЯ СЛУЖБА ГОСУДАРСТВЕННОЙ

РЕГИСТРАЦИИ, КАДАСТРА И КАРТОГРАФИИ

Действителен: с 16.09.2025 по 10.12.2026

полное наименование должности

инициалы, фамилия

Земельный участок

вид объекта недвижимости

Лист № 6 раздела 3.1

Всего листов раздела 3.1: 34

Всего разделов: 8

Всего листов выписки: 89

16.01.2026г. № КУВИ-001/2026-3901241

Кадастровый номер:

47:08:0103001:4

1	2	3	4	5	6	7	8
135	1.1.134	1.1.135	87°22.9'	23.64	данные отсутствуют	47:08:0103001:10319	данные отсутствуют
136	1.1.135	1.1.136	78°55.8'	27.6	данные отсутствуют	47:08:0103001:10318	данные отсутствуют
137	1.1.136	1.1.137	78°50.8'	27.24	данные отсутствуют	47:08:0103001:10317	данные отсутствуют
138	1.1.137	1.1.138	78°51.5'	18.78	данные отсутствуют	47:08:0103001:10317	данные отсутствуют
139	1.1.138	1.1.139	78°49.1'	12.17	данные отсутствуют	47:08:0103001:10317	данные отсутствуют
140	1.1.139	1.1.140	354°40.6'	4.42	данные отсутствуют	47:08:0103001:10317	данные отсутствуют
141	1.1.140	1.1.141	115°21.9'	25.84	данные отсутствуют	47:08:0103001:10266(1)	данные отсутствуют
142	1.1.141	1.1.142	258°25.2'	20.82	данные отсутствуют	47:08:0103001:9898	данные отсутствуют
143	1.1.142	1.1.143	258°25.9'	30.37	данные отсутствуют	47:08:0103001:9899	данные отсутствуют
144	1.1.143	1.1.144	254°20.3'	4.7	данные отсутствуют	47:08:0103001:9899	данные отсутствуют
145	1.1.144	1.1.145	254°25.7'	4.62	данные отсутствуют	47:08:0103001:9900	данные отсутствуют
146	1.1.145	1.1.146	254°23.9'	23.16	данные отсутствуют	47:08:0103001:9901	данные отсутствуют
147	1.1.146	1.1.147	254°27.2'	4.14	данные отсутствуют	47:08:0103001:9902	данные отсутствуют
148	1.1.147	1.1.148	263°32.3'	39.01	данные отсутствуют	47:08:0103001:9902	данные отсутствуют
149	1.1.148	1.1.149	263°32.9'	4.54	данные отсутствуют	47:08:0103001:9903	данные отсутствуют
150	1.1.149	1.1.150	267°50.4'	32.37	данные отсутствуют	47:08:0103001:9905	данные отсутствуют
151	1.1.150	1.1.151	268°13.1'	10.62	данные отсутствуют	47:08:0103001:9906	данные отсутствуют
152	1.1.151	1.1.152	267°47.0'	31.8	данные отсутствуют	47:08:0103001:9907	данные отсутствуют
153	1.1.152	1.1.153	261°25.6'	39.04	данные отсутствуют	47:08:0103001:9908	данные отсутствуют
154	1.1.153	1.1.154	261°19.2'	38.9	данные отсутствуют	47:08:0103001:9909	данные отсутствуют
155	1.1.154	1.1.155	157°52.6'	65.96	данные отсутствуют	47:08:0103001:9909	данные отсутствуют
156	1.1.155	1.1.156	154°52.1'	29.13	данные отсутствуют	47:08:0103001:9910	данные отсутствуют
157	1.1.156	1.1.157	153°45.8'	26.53	данные отсутствуют	47:08:0103001:9911	данные отсутствуют
158	1.1.157	1.1.158	153°44.5'	26.74	данные отсутствуют	47:08:0103001:9912	данные отсутствуют
159	1.1.158	1.1.159	153°44.8'	59.1	данные отсутствуют	47:08:0103001:9913	данные отсутствуют
160	1.1.159	1.1.160	64°36.2'	4.83	данные отсутствуют	47:08:0103001:9913	данные отсутствуют
161	1.1.160	1.1.161	154°32.0'	9.33	данные отсутствуют	47:08:0103001:9913	данные отсутствуют
162	1.1.161	1.1.162	154°36.7'	5.67	данные отсутствуют	47:08:0103001:9914	данные отсутствуют
163	1.1.162	1.1.163	207°3.2'	18.86	данные отсутствуют	данные отсутствуют	данные отсутствуют



ДОКУМЕНТ ПОДПИСАН
ЭЛЕКТРОННОЙ ПОДПИСЬЮ

Сертификат: 0091AAF5A599507BC7E6D39D2DFA052F9A

Владелец: ФЕДЕРАЛЬНАЯ СЛУЖБА ГОСУДАРСТВЕННОЙ

РЕГИСТРАЦИИ, КАДАСТРА И КАРТОГРАФИИ

Действителен: с 16.09.2025 по 10.12.2026

полное наименование должности

инициалы, фамилия

Земельный участок

вид объекта недвижимости

Лист № 7 раздела 3.1

Всего листов раздела 3.1: 34

Всего разделов: 8

Всего листов выписки: 89

16.01.2026г. № КУВИ-001/2026-3901241

Кадастровый номер:

47:08:0103001:4

1	2	3	4	5	6	7	8
164	1.1.163	1.1.164	334°29.9'	41.9	данные отсутствуют	47:08:0103001:9916	данные отсутствуют
165	1.1.164	1.1.165	333°37.6'	38.99	данные отсутствуют	47:08:0103001:9917	данные отсутствуют
166	1.1.165	1.1.166	334°5.9'	48.65	данные отсутствуют	47:08:0103001:9918	данные отсутствуют
167	1.1.166	1.1.167	334°13.9'	38.64	данные отсутствуют	47:08:0103001:9919	данные отсутствуют
168	1.1.167	1.1.168	337°9.8'	65.6	данные отсутствуют	47:08:0103001:9920	данные отсутствуют
169	1.1.168	1.1.169	246°40.6'	60.44	данные отсутствуют	47:08:0103001:9920	данные отсутствуют
170	1.1.169	1.1.170	151°14.0'	66.27	данные отсутствуют	47:08:0103001:9920	данные отсутствуют
171	1.1.170	1.1.171	151°55.9'	39.19	данные отсутствуют	47:08:0103001:9921	данные отсутствуют
172	1.1.171	1.1.172	153°17.5'	48.26	данные отсутствуют	47:08:0103001:9922	данные отсутствуют
173	1.1.172	1.1.173	154°27.3'	41.46	данные отсутствуют	47:08:0103001:9923	данные отсутствуют
174	1.1.173	1.1.174	153°33.1'	26.27	данные отсутствуют	47:08:0103001:9924	данные отсутствуют
175	1.1.174	1.1.175	64°2.2'	5.12	данные отсутствуют	47:08:0103001:9924	данные отсутствуют
176	1.1.175	1.1.176	153°57.5'	15.65	данные отсутствуют	47:08:0103001:9924	данные отсутствуют
177	1.1.176	1.1.177	246°27.4'	15.02	данные отсутствуют	данные отсутствуют	данные отсутствуют
178	1.1.177	1.1.178	333°59.0'	34.54	данные отсутствуют	47:08:0103001:9925	данные отсутствуют
179	1.1.178	1.1.179	333°57.5'	32.78	данные отсутствуют	47:08:0103001:9927	данные отсутствуют
180	1.1.179	1.1.180	333°38.5'	35.84	данные отсутствуют	47:08:0103001:9935	данные отсутствуют
181	1.1.180	1.1.181	333°1.8'	34.77	данные отсутствуют	47:08:0103001:9928	данные отсутствуют
182	1.1.181	1.1.182	332°2.4'	32.89	данные отсутствуют	47:08:0103001:9933	данные отсутствуют
183	1.1.182	1.1.183	331°2.7'	32.93	данные отсутствуют	47:08:0103001:9929	данные отсутствуют
184	1.1.183	1.1.184	329°51.8'	30.51	данные отсутствуют	47:08:0103001:9930	данные отсутствуют
185	1.1.184	1.1.185	242°5.4'	28.2	данные отсутствуют	47:08:0103001:9930	данные отсутствуют
186	1.1.185	1.1.186	241°40.8'	27.59	данные отсутствуют	47:08:0103001:9931	данные отсутствуют
187	1.1.186	1.1.187	154°56.5'	33.17	данные отсутствуют	47:08:0103001:9931	данные отсутствуют
188	1.1.187	1.1.188	154°39.6'	33.25	данные отсутствуют	47:08:0103001:9932	данные отсутствуют
189	1.1.188	1.1.189	154°15.2'	32.53	данные отсутствуют	47:08:0103001:9933	данные отсутствуют
190	1.1.189	1.1.190	153°14.5'	33.05	данные отсутствуют	47:08:0103001:9934	данные отсутствуют
191	1.1.190	1.1.191	152°6.0'	32.44	данные отсутствуют	47:08:0103001:9935	данные отсутствуют
192	1.1.191	1.1.192	152°51.0'	31.97	данные отсутствуют	47:08:0103001:9927	данные отсутствуют



ДОКУМЕНТ ПОДПИСАН
ЭЛЕКТРОННОЙ ПОДПИСЬЮ

Сертификат: 0091AAF5A599507BC7E6D39D2DFA052F9A

Владелец: ФЕДЕРАЛЬНАЯ СЛУЖБА ГОСУДАРСТВЕННОЙ

РЕГИСТРАЦИИ, КАДАСТРА И КАРТОГРАФИИ

Действителен: с 16.09.2025 по 10.12.2026

полное наименование должности

инициалы, фамилия

Земельный участок

вид объекта недвижимости

Лист № 8 раздела 3.1

Всего листов раздела 3.1: 34

Всего разделов: 8

Всего листов выписки: 89

16.01.2026г. № КУВИ-001/2026-3901241

Кадастровый номер:

47:08:0103001:4

1	2	3	4	5	6	7	8
193	1.1.192	1.1.193	153°16.7'	18.06	данные отсутствуют	47:08:0103001:9936	данные отсутствуют
194	1.1.193	1.1.194	66°21.5'	2.72	данные отсутствуют	47:08:0103001:9936	данные отсутствуют
195	1.1.194	1.1.195	156°28.6'	15.01	данные отсутствуют	47:08:0103001:9936	данные отсутствуют
196	1.1.195	1.1.196	246°28.1'	129.64	данные отсутствуют	данные отсутствуют	данные отсутствуют
197	1.1.196	1.1.197	244°6.2'	13.03	данные отсутствуют	данные отсутствуют	данные отсутствуют
198	1.1.197	1.1.198	330°57.6'	59.25	данные отсутствуют	47:08:0103001:9956	данные отсутствуют
199	1.1.198	1.1.199	331°56.4'	29.66	данные отсутствуют	47:08:0103001:9957	данные отсутствуют
200	1.1.199	1.1.200	329°14.4'	36.68	данные отсутствуют	47:08:0103001:9958	данные отсутствуют
201	1.1.200	1.1.201	329°2.3'	32.44	данные отсутствуют	47:08:0103001:9960	данные отсутствуют
202	1.1.201	1.1.202	329°1.3'	33.59	данные отсутствуют	47:08:0103001:9961	данные отсутствуют
203	1.1.202	1.1.203	328°35.3'	32.29	данные отсутствуют	47:08:0103001:9962	данные отсутствуют
204	1.1.203	1.1.204	245°30.1'	23.56	данные отсутствуют	47:08:0103001:9962	данные отсутствуют
205	1.1.204	1.1.205	245°30.5'	20.65	данные отсутствуют	47:08:0103001:9963	данные отсутствуют
206	1.1.205	1.1.206	170°15.3'	39.35	данные отсутствуют	47:08:0103001:9963	данные отсутствуют
207	1.1.206	1.1.207	169°41.8'	24.66	данные отсутствуют	47:08:0103001:9964	данные отсутствуют
208	1.1.207	1.1.208	157°52.7'	12	данные отсутствуют	47:08:0103001:9964	данные отсутствуют
209	1.1.208	1.1.209	157°46.2'	34.26	данные отсутствуют	47:08:0103001:9965	данные отсутствуют
210	1.1.209	1.1.210	154°17.4'	8.69	данные отсутствуют	47:08:0103001:9966	данные отсутствуют
211	1.1.210	1.1.211	141°39.5'	21.59	данные отсутствуют	47:08:0103001:9966	данные отсутствуют
212	1.1.211	1.1.212	141°24.1'	33.81	данные отсутствуют	47:08:0103001:9967	данные отсутствуют
213	1.1.212	1.1.213	144°37.3'	39.43	данные отсутствуют	47:08:0103001:9956	данные отсутствуют
214	1.1.213	1.1.214	63°59.0'	5.61	данные отсутствуют	47:08:0103001:9956	данные отсутствуют
215	1.1.214	1.1.215	153°51.7'	15	данные отсутствуют	47:08:0103001:9956	данные отсутствуют
216	1.1.215	1.1.216	244°6.1'	15	данные отсутствуют	данные отсутствуют	данные отсутствуют
217	1.1.216	1.1.217	333°52.8'	14.97	данные отсутствуют	47:08:0103001:9968	данные отсутствуют
218	1.1.217	1.1.218	324°57.2'	13.83	данные отсутствуют	47:08:0103001:9968	данные отсутствуют
219	1.1.218	1.1.219	324°59.4'	28.29	данные отсутствуют	47:08:0103001:9979	данные отсутствуют
220	1.1.219	1.1.220	314°25.5'	7.76	данные отсутствуют	47:08:0103001:9979	данные отсутствуют
221	1.1.220	1.1.221	234°11.2'	7.49	данные отсутствуют	47:08:0103001:9979	данные отсутствуют



ДОКУМЕНТ ПОДПИСАН
ЭЛЕКТРОННОЙ ПОДПИСЬЮ

Сертификат: 0091AAF5A599507BC7E6D39D2DFA052F9A

Владелец: ФЕДЕРАЛЬНАЯ СЛУЖБА ГОСУДАРСТВЕННОЙ

РЕГИСТРАЦИИ, КАДАСТРА И КАРТОГРАФИИ

Действителен: с 16.09.2025 по 10.12.2026

полное наименование должности

инициалы, фамилия

Земельный участок

вид объекта недвижимости

Лист № 9 раздела 3.1

Всего листов раздела 3.1: 34

Всего разделов: 8

Всего листов выписки: 89

16.01.2026г. № КУВИ-001/2026-3901241

Кадастровый номер:

47:08:0103001:4

1	2	3	4	5	6	7	8
222	1.1.221	1.1.222	318°54.1'	32.01	данные отсутствуют	47:08:0103001:9979	данные отсутствуют
223	1.1.222	1.1.223	6°51.5'	2.93	данные отсутствуют	47:08:0103001:9969	данные отсутствуют
224	1.1.223	1.1.224	346°39.8'	8.54	данные отсутствуют	47:08:0103001:9969	данные отсутствуют
225	1.1.224	1.1.225	346°27.4'	15.8	данные отсутствуют	47:08:0103001:9971	данные отсутствуют
226	1.1.225	1.1.226	334°28.1'	10.9	данные отсутствуют	47:08:0103001:9971	данные отсутствуют
227	1.1.226	1.1.227	337°32.3'	33.87	данные отсутствуют	47:08:0103001:9972	данные отсутствуют
228	1.1.227	1.1.228	349°44.1'	35.8	данные отсутствуют	47:08:0103001:9973	данные отсутствуют
229	1.1.228	1.1.229	350°23.6'	27.32	данные отсутствуют	47:08:0103001:9974	данные отсутствуют
230	1.1.229	1.1.230	280°2.7'	55.96	данные отсутствуют	47:08:0103001:9974	данные отсутствуют
231	1.1.230	1.1.231	252°54.1'	10.17	данные отсутствуют	47:08:0103001:9975	данные отсутствуют
232	1.1.231	1.1.232	236°9.9'	19.72	данные отсутствуют	47:08:0103001:9975	данные отсутствуют
233	1.1.232	1.1.233	154°3.2'	32.27	данные отсутствуют	47:08:0103001:9975	данные отсутствуют
234	1.1.233	1.1.234	154°0.8'	31.91	данные отсутствуют	47:08:0103001:9976	данные отсутствуют
235	1.1.234	1.1.235	154°5.4'	35.2	данные отсутствуют	47:08:0103001:9977	данные отсутствуют
236	1.1.235	1.1.236	153°57.4'	33.91	данные отсутствуют	47:08:0103001:9978	данные отсутствуют
237	1.1.236	1.1.237	154°1.6'	25.55	данные отсутствуют	47:08:0103001:9971	данные отсутствуют
238	1.1.237	1.1.238	154°2.0'	35.54	данные отсутствуют	47:08:0103001:9969	данные отсутствуют
239	1.1.238	1.1.239	148°32.7'	44.8	данные отсутствуют	47:08:0103001:9979	данные отсутствуют
240	1.1.239	1.1.240	148°33.4'	32.91	данные отсутствуют	47:08:0103001:9980	адрес отсутствует
241	1.1.240	1.1.241	43°24.2'	35.55	данные отсутствуют	47:08:0103001:9980	адрес отсутствует
242	1.1.241	1.1.242	59°19.7'	28.66	данные отсутствуют	47:08:0103001:9968	данные отсутствуют
243	1.1.242	1.1.243	137°40.5'	8.94	данные отсутствуют	данные отсутствуют	данные отсутствуют
244	1.1.243	1.1.244	232°12.3'	51.3	данные отсутствуют	данные отсутствуют	данные отсутствуют
245	1.1.244	1.1.245	222°26.4'	70.77	данные отсутствуют	47:08:0103001:10198	данные отсутствуют
246	1.1.245	1.1.246	230°21.7'	59.94	данные отсутствуют	47:08:0103001:10199	данные отсутствуют
247	1.1.246	1.1.247	114°53.3'	42.34	данные отсутствуют	47:08:0103001:10199	данные отсутствуют
248	1.1.247	1.1.248	114°53.8'	52.69	данные отсутствуют	47:08:0103001:10200	данные отсутствуют
249	1.1.248	1.1.249	214°41.1'	14.22	данные отсутствуют	данные отсутствуют	данные отсутствуют
250	1.1.249	1.1.250	296°29.7'	25.55	данные отсутствуют	47:08:0103001:10201	данные отсутствуют



ДОКУМЕНТ ПОДПИСАН
ЭЛЕКТРОННОЙ ПОДПИСЬЮ

Сертификат: 0091AAF5A599507BC7E6D39D2DFA052F9A

Владелец: ФЕДЕРАЛЬНАЯ СЛУЖБА ГОСУДАРСТВЕННОЙ

РЕГИСТРАЦИИ, КАДАСТРА И КАРТОГРАФИИ

Действителен: с 16.09.2025 по 10.12.2026

полное наименование должности

инициалы, фамилия

Земельный участок			
вид объекта недвижимости			

Лист № 10 раздела 3.1	Всего листов раздела 3.1: 34	Всего разделов: 8	Всего листов выписки: 89
-----------------------	------------------------------	-------------------	--------------------------

16.01.2026г. № КУВИ-001/2026-3901241

Кадастровый номер: 47:08:0103001:4

1	2	3	4	5	6	7	8
251	1.1.250	1.1.251	220°22.1'	34.58	данные отсутствуют	47:08:0103001:10201	данные отсутствуют
252	1.1.251	1.1.252	221°49.4'	17.23	данные отсутствуют	47:08:0103001:10202	данные отсутствуют
253	1.1.252	1.1.253	216°16.3'	20.13	данные отсутствуют	47:08:0103001:10202	данные отсутствуют
254	1.1.253	1.1.254	216°25.6'	12.14	данные отсутствуют	47:08:0103001:10205	данные отсутствуют
255	1.1.254	1.1.255	207°22.4'	27.86	данные отсутствуют	47:08:0103001:10205	данные отсутствуют
256	1.1.255	1.1.256	207°23.9'	18.45	данные отсутствуют	47:08:0103001:10206	данные отсутствуют
257	1.1.256	1.1.257	195°27.1'	36.26	данные отсутствуют	47:08:0103001:10206	данные отсутствуют
258	1.1.257	1.1.258	197°44.9'	44.38	данные отсутствуют	47:08:0103001:10207	данные отсутствуют
259	1.1.258	1.1.259	204°57.0'	52.37	данные отсутствуют	47:08:0103001:10208	данные отсутствуют
260	1.1.259	1.1.260	213°15.6'	12.93	данные отсутствуют	47:08:0103001:10208	данные отсутствуют
261	1.1.260	1.1.261	213°32.6'	31.62	данные отсутствуют	47:08:0103001:10209	данные отсутствуют
262	1.1.261	1.1.262	213°26.0'	28.5	данные отсутствуют	47:08:0103001:10210	данные отсутствуют
263	1.1.262	1.1.263	213°24.5'	4.5	данные отсутствуют	47:08:0103001:10211	данные отсутствуют
264	1.1.263	1.1.264	213°24.5'	4.5	данные отсутствуют	47:08:0103001:10212	данные отсутствуют
265	1.1.264	1.1.265	213°25.6'	22.35	данные отсутствуют	47:08:0103001:10213	данные отсутствуют
266	1.1.265	1.1.266	213°45.4'	30.79	данные отсутствуют	47:08:0103001:10214	данные отсутствуют
267	1.1.266	1.1.267	213°41.4'	4.51	данные отсутствуют	47:08:0103001:10216	данные отсутствуют
268	1.1.267	1.1.268	213°9.5'	28.39	данные отсутствуют	47:08:0103001:10217	данные отсутствуют
269	1.1.268	1.1.269	213°8.0'	4.57	данные отсутствуют	47:08:0103001:10218	данные отсутствуют
270	1.1.269	1.1.270	220°3.0'	16.22	данные отсутствуют	47:08:0103001:10219	адрес отсутствует
271	1.1.270	1.1.271	220°18.5'	11.07	данные отсутствуют	47:08:0103001:10220	адрес отсутствует
272	1.1.271	1.1.272	227°47.2'	10.18	данные отсутствуют	47:08:0103001:10220	адрес отсутствует
273	1.1.272	1.1.273	226°54.0'	50.13	данные отсутствуют	47:08:0103001:10221	alitivinov1980@mail.ru, Ленинградская область, Всеволожский р-н, г.Сертолово, ул.Центральная, д.7, корп.1, кв.23
274	1.1.273	1.1.274	228°35.1'	23.75	данные отсутствуют	47:08:0103001:10222	данные отсутствуют
275	1.1.274	1.1.275	137°19.6'	71.27	данные отсутствуют	47:08:0103001:10222	данные отсутствуют
276	1.1.275	1.1.276	219°58.0'	10.07	данные отсутствуют	47:08:0103001:10434(1)	данные отсутствуют
277	1.1.276	1.1.277	317°22.0'	37.49	данные отсутствуют	47:08:0103001:10224	данные отсутствуют
278	1.1.277	1.1.278	317°9.2'	35.76	данные отсутствуют	47:08:0103001:10223	данные отсутствуют



ДОКУМЕНТ ПОДПИСАН
ЭЛЕКТРОННОЙ ПОДПИСЬЮ

Сертификат: 0091AAF5A599507BC7E6D39D2DFA052F9A

Владелец: ФЕДЕРАЛЬНАЯ СЛУЖБА ГОСУДАРСТВЕННОЙ

РЕГИСТРАЦИИ, КАДАСТРА И КАРТОГРАФИИ

Действителен: с 16.09.2025 по 10.12.2026

полное наименование должности

инициалы, фамилия

Земельный участок

вид объекта недвижимости

Лист № 11 раздела 3.1

Всего листов раздела 3.1: 34

Всего разделов: 8

Всего листов выписки: 89

16.01.2026г. № КУВИ-001/2026-3901241

Кадастровый номер:

47:08:0103001:4

1	2	3	4	5	6	7	8
279	1.1.278	1.1.279	223°30.4'	16.56	данные отсутствуют	47:08:0103001:10223	данные отсутствуют
280	1.1.279	1.1.280	218°15.3'	27.63	данные отсутствуют	47:08:0103001:10223	данные отсутствуют
281	1.1.280	1.1.281	217°39.9'	31.13	данные отсутствуют	47:08:0103001:10225	данные отсутствуют
282	1.1.281	1.1.282	217°17.9'	33.35	данные отсутствуют	47:08:0103001:10227	данные отсутствуют
283	1.1.282	1.1.283	217°24.9'	33.86	данные отсутствуют	47:08:0103001:10228	данные отсутствуют
284	1.1.283	1.1.284	206°48.7'	54.12	данные отсутствуют	47:08:0103001:10229	данные отсутствуют
285	1.1.284	1.1.285	116°12.0'	2.81	данные отсутствуют	47:08:0103001:10229	данные отсутствуют
286	1.1.285	1.1.286	206°8.2'	19.77	данные отсутствуют	47:08:0103001:10229	данные отсутствуют
287	1.1.286	1.1.287	313°46.1'	15.8	данные отсутствуют	данные отсутствуют	данные отсутствуют
288	1.1.287	1.1.288	26°8.9'	65.96	данные отсутствуют	47:08:0103001:10230	данные отсутствуют
289	1.1.288	1.1.289	39°24.7'	32.38	данные отсутствуют	47:08:0103001:10263	данные отсутствуют
290	1.1.289	1.1.290	39°51.3'	26.73	данные отсутствуют	47:08:0103001:10231	данные отсутствуют
291	1.1.290	1.1.291	37°25.0'	7.55	данные отсутствуют	47:08:0103001:10231	данные отсутствуют
292	1.1.291	1.1.292	36°48.7'	31.28	данные отсутствуют	47:08:0103001:10232	данные отсутствуют
293	1.1.292	1.1.293	36°39.9'	31.32	данные отсутствуют	47:08:0103001:10261	данные отсутствуют
294	1.1.293	1.1.294	353°50.0'	4	данные отсутствуют	47:08:0103001:10261	данные отсутствуют
295	1.1.294	1.1.295	318°33.7'	56.33	данные отсутствуют	47:08:0103001:10261	данные отсутствуют
296	1.1.295	1.1.296	309°15.2'	3.46	данные отсутствуют	47:08:0103001:10260	данные отсутствуют
297	1.1.296	1.1.297	217°54.1'	7.67	данные отсутствуют	47:08:0103001:10260	данные отсутствуют
298	1.1.297	1.1.298	127°46.6'	4.05	данные отсутствуют	47:08:0103001:10260	данные отсутствуют
299	1.1.298	1.1.299	213°29.6'	30.63	данные отсутствуют	47:08:0103001:10261	данные отсутствуют
300	1.1.299	1.1.300	214°34.7'	38.62	данные отсутствуют	47:08:0103001:10232	данные отсутствуют
301	1.1.300	1.1.301	213°16.3'	36.38	данные отсутствуют	47:08:0103001:10262	данные отсутствуют
302	1.1.301	1.1.302	213°31.1'	32.58	данные отсутствуют	47:08:0103001:10263	данные отсутствуют
303	1.1.302	1.1.303	213°54.4'	55.97	данные отсутствуют	47:08:0103001:10230	данные отсутствуют
304	1.1.303	1.1.304	333°15.5'	14.47	данные отсутствуют	данные отсутствуют	данные отсутствуют
305	1.1.304	1.1.305	35°1.2'	6.81	данные отсутствуют	47:08:0103001:10123	данные отсутствуют
306	1.1.305	1.1.306	153°16.0'	12.16	данные отсутствуют	47:08:0103001:10264	данные отсутствуют
307	1.1.306	1.1.307	33°45.4'	19.11	данные отсутствуют	47:08:0103001:10264	данные отсутствуют



ДОКУМЕНТ ПОДПИСАН
ЭЛЕКТРОННОЙ ПОДПИСЬЮ

Сертификат: 0091AAF5A599507BC7E6D39D2DFA052F9A

Владелец: ФЕДЕРАЛЬНАЯ СЛУЖБА ГОСУДАРСТВЕННОЙ

РЕГИСТРАЦИИ, КАДАСТРА И КАРТОГРАФИИ

Действителен: с 16.09.2025 по 10.12.2026

полное наименование должности

инициалы, фамилия

Земельный участок

вид объекта недвижимости

Лист № 12 раздела 3.1

Всего листов раздела 3.1: 34

Всего разделов: 8

Всего листов выписки: 89

16.01.2026г. № КУВИ-001/2026-3901241

Кадастровый номер:

47:08:0103001:4

1	2	3	4	5	6	7	8
308	1.1.307	1.1.308	303°46.0'	10.31	данные отсутствуют	47:08:0103001:10264	данные отсутствуют
309	1.1.308	1.1.309	34°58.4'	37.65	данные отсутствуют	47:08:0103001:10123	данные отсутствуют
310	1.1.309	1.1.310	333°36.7'	17.5	данные отсутствуют	47:08:0103001:10123	данные отсутствуют
311	1.1.310	1.1.311	335°52.8'	39.94	данные отсутствуют	47:08:0103001:10124	данные отсутствуют
312	1.1.311	1.1.312	333°39.9'	39.02	данные отсутствуют	47:08:0103001:10125	данные отсутствуют
313	1.1.312	1.1.313	333°40.6'	38.11	данные отсутствуют	47:08:0103001:10127	данные отсутствуют
314	1.1.313	1.1.314	333°40.3'	28.07	данные отсутствуют	47:08:0103001:10128	данные отсутствуют
315	1.1.314	1.1.315	333°39.5'	37.73	данные отсутствуют	47:08:0103001:10129	данные отсутствуют
316	1.1.315	1.1.316	333°41.0'	33.07	данные отсутствуют	47:08:0103001:10130	данные отсутствуют
317	1.1.316	1.1.317	332°44.0'	40.91	данные отсутствуют	47:08:0103001:10138	данные отсутствуют
318	1.1.317	1.1.318	330°21.4'	32.39	данные отсутствуют	47:08:0103001:10131	данные отсутствуют
319	1.1.318	1.1.319	330°19.8'	57.64	данные отсутствуют	47:08:0103001:10132	данные отсутствуют
320	1.1.319	1.1.320	240°20.6'	17.83	данные отсутствуют	47:08:0103001:10132	данные отсутствуют
321	1.1.320	1.1.321	269°52.0'	8.59	данные отсутствуют	47:08:0103001:10132	данные отсутствуют
322	1.1.321	1.1.322	233°31.9'	6.29	данные отсутствуют	47:08:0103001:10132	данные отсутствуют
323	1.1.322	1.1.323	233°27.3'	29.62	данные отсутствуют	47:08:0103001:10134	данные отсутствуют
324	1.1.323	1.1.324	151°13.9'	32.23	данные отсутствуют	47:08:0103001:10134	данные отсутствуют
325	1.1.324	1.1.325	151°15.0'	33.2	данные отсутствуют	47:08:0103001:10135	данные отсутствуют
326	1.1.325	1.1.326	151°13.8'	32.43	данные отсутствуют	47:08:0103001:10136	данные отсутствуют
327	1.1.326	1.1.327	151°13.6'	40.39	данные отсутствуют	47:08:0103001:10138	данные отсутствуют
328	1.1.327	1.1.328	151°14.8'	33.14	данные отсутствуют	47:08:0103001:10139	данные отсутствуют
329	1.1.328	1.1.329	151°13.1'	30.63	данные отсутствуют	47:08:0103001:10140	данные отсутствуют
330	1.1.329	1.1.330	151°14.8'	35.13	данные отсутствуют	47:08:0103001:10141	данные отсутствуют
331	1.1.330	1.1.331	151°13.6'	34.59	данные отсутствуют	47:08:0103001:10142	данные отсутствуют
332	1.1.331	1.1.332	151°13.9'	36.65	данные отсутствуют	47:08:0103001:10125	данные отсутствуют
333	1.1.332	1.1.333	151°31.9'	19.38	данные отсутствуют	47:08:0103001:10124	данные отсутствуют
334	1.1.333	1.1.334	62°18.7'	1.14	данные отсутствуют	47:08:0103001:10124	данные отсутствуют
335	1.1.334	1.1.335	152°28.7'	15	данные отсутствуют	47:08:0103001:10124	данные отсутствуют
336	1.1.335	1.1.336	241°8.0'	0.89	данные отсутствуют	47:08:0103001:10124	данные отсутствуют



ДОКУМЕНТ ПОДПИСАН
ЭЛЕКТРОННОЙ ПОДПИСЬЮ

Сертификат: 0091AAF5A599507BC7E6D39D2DFA052F9A

Владелец: ФЕДЕРАЛЬНАЯ СЛУЖБА ГОСУДАРСТВЕННОЙ

РЕГИСТРАЦИИ, КАДАСТРА И КАРТОГРАФИИ

Действителен: с 16.09.2025 по 10.12.2026

полное наименование должности

инициалы, фамилия

Земельный участок

вид объекта недвижимости

Лист № 13 раздела 3.1

Всего листов раздела 3.1: 34

Всего разделов: 8

Всего листов выписки: 89

16.01.2026г. № КУВИ-001/2026-3901241

Кадастровый номер:

47:08:0103001:4

1	2	3	4	5	6	7	8
337	1.1.336	1.1.337	241°12.1'	14.12	данные отсутствуют	данные отсутствуют	данные отсутствуют
338	1.1.337	1.1.338	332°28.3'	68.59	данные отсутствуют	47:08:0103001:10143	196246, г Санкт-Петербург, ш Пулковское, д 38, к 7, литера А, кв 77
339	1.1.338	1.1.339	249°6.7'	36.85	данные отсутствуют	47:08:0103001:10143	196246, г Санкт-Петербург, ш Пулковское, д 38, к 7, литера А, кв 77
340	1.1.339	1.1.340	242°50.6'	22.98	данные отсутствуют	47:08:0103001:10174	195269, г Санкт-Петербург, ул Ольги Форш, д 7, к 1, кв 48
341	1.1.340	1.1.341	236°31.8'	20.2	данные отсутствуют	47:08:0103001:10174	195269, г Санкт-Петербург, ул Ольги Форш, д 7, к 1, кв 48
342	1.1.341	1.1.342	237°41.2'	32.23	данные отсутствуют	47:08:0103001:10175	данные отсутствуют
343	1.1.342	1.1.343	331°12.6'	10.71	данные отсутствуют	данные отсутствуют	данные отсутствуют
344	1.1.343	1.1.344	51°44.0'	5.91	данные отсутствуют	47:08:0103001:10176	данные отсутствуют
345	1.1.344	1.1.345	330°49.1'	40.26	данные отсутствуют	47:08:0103001:10176	данные отсутствуют
346	1.1.345	1.1.346	330°49.3'	40.59	данные отсутствуют	47:08:0103001:10177	данные отсутствуют
347	1.1.346	1.1.347	330°59.8'	34.28	данные отсутствуют	47:08:0103001:10178	данные отсутствуют
348	1.1.347	1.1.348	328°58.4'	18.68	данные отсутствуют	47:08:0103001:10179	данные отсутствуют
349	1.1.348	1.1.349	328°49.5'	28.44	данные отсутствуют	47:08:0103001:10180	данные отсутствуют
350	1.1.349	1.1.350	329°12.7'	19.07	данные отсутствуют	47:08:0103001:10182	данные отсутствуют
351	1.1.350	1.1.351	301°54.8'	33.82	данные отсутствуют	47:08:0103001:10183	данные отсутствуют
352	1.1.351	1.1.352	300°56.7'	51.89	данные отсутствуют	47:08:0103001:10184	данные отсутствуют
353	1.1.352	1.1.353	222°20.5'	45.43	данные отсутствуют	47:08:0103001:10184	данные отсутствуют
354	1.1.353	1.1.354	222°20.1'	25.85	данные отсутствуют	47:08:0103001:10189	данные отсутствуют
355	1.1.354	1.1.355	222°21.2'	23.88	данные отсутствуют	47:08:0103001:10190	данные отсутствуют
356	1.1.355	1.1.356	131°6.4'	25.61	данные отсутствуют	47:08:0103001:10190	данные отсутствуют
357	1.1.356	1.1.357	131°6.6'	26.37	данные отсутствуют	47:08:0103001:10191	данные отсутствуют
358	1.1.357	1.1.358	131°7.4'	31.06	данные отсутствуют	47:08:0103001:10193	данные отсутствуют
359	1.1.358	1.1.359	142°10.0'	31.63	данные отсутствуют	47:08:0103001:10193	данные отсутствуют
360	1.1.359	1.1.360	140°53.3'	29.29	данные отсутствуют	47:08:0103001:10194	данные отсутствуют
361	1.1.360	1.1.361	138°59.5'	20.12	данные отсутствуют	47:08:0103001:10195	данные отсутствуют
362	1.1.361	1.1.362	148°49.1'	9	данные отсутствуют	47:08:0103001:10195	данные отсутствуют



ДОКУМЕНТ ПОДПИСАН
ЭЛЕКТРОННОЙ ПОДПИСЬЮ

Сертификат: 0091AAF5A599507BC7E6D39D2DFA052F9A

Владелец: ФЕДЕРАЛЬНАЯ СЛУЖБА ГОСУДАРСТВЕННОЙ

РЕГИСТРАЦИИ, КАДАСТРА И КАРТОГРАФИИ

Действителен: с 16.09.2025 по 10.12.2026

полное наименование должности

инициалы, фамилия

Земельный участок
вид объекта недвижимости

Лист № 14 раздела 3.1

Всего листов раздела 3.1: 34

Всего разделов: 8

Всего листов выписки: 89

16.01.2026г. № КУВИ-001/2026-3901241

Кадастровый номер:

47:08:0103001:4

1	2	3	4	5	6	7	8
363	1.1.362	1.1.363	147°59.7'	10	данные отсутствуют	47:08:0103001:10265	данные отсутствуют
364	1.1.363	1.1.364	148°0.8'	27.07	данные отсутствуют	47:08:0103001:10196	данные отсутствуют
365	1.1.364	1.1.365	61°30.7'	6	данные отсутствуют	47:08:0103001:10196	данные отсутствуют
366	1.1.365	1.1.366	149°18.5'	14.79	данные отсутствуют	47:08:0103001:10197	данные отсутствуют
367	1.1.366	1.1.367	239°38.8'	15.16	данные отсутствуют	47:08:0103001:10197	данные отсутствуют
368	1.1.367	1.1.368	329°48.5'	14.77	данные отсутствуют	47:08:0103001:3236	адрес отсутствует
369	1.1.368	1.1.369	328°0.9'	45.21	данные отсутствуют	данные отсутствуют	данные отсутствуют
370	1.1.368	1.1.368			данные отсутствуют	47:08:0103001:3235	г. Санкт-Петербург, ул.Малая Бухарестская, д.5, корп.4, кв.51
371	1.1.369	1.1.370	319°24.9'	33.43	данные отсутствуют	47:08:0103001:3356(9)	адрес отсутствует
372	1.1.370	1.1.371	322°10.1'	46.69	данные отсутствуют	47:08:0103001:3356(9)	адрес отсутствует
373	1.1.371	1.1.372	311°7.1'	120.57	данные отсутствуют	47:08:0103001:3356(9)	адрес отсутствует
374	1.1.372	1.1.1	303°32.9'	82.35	данные отсутствуют	данные отсутствуют	данные отсутствуют
375	1.1.372	1.1.372			данные отсутствуют	47:08:0103001:10188	данные отсутствуют
376	1.2.373	1.2.374	75°38.5'	33.15	данные отсутствуют	47:08:0103001:10148	данные отсутствуют
377	1.2.374	1.2.375	75°39.1'	32.93	данные отсутствуют	47:08:0103001:10137	данные отсутствуют
378	1.2.375	1.2.376	75°39.2'	24.58	данные отсутствуют	47:08:0103001:10126	данные отсутствуют
379	1.2.376	1.2.377	75°39.8'	25.4	данные отсутствуют	47:08:0103001:10115	данные отсутствуют
380	1.2.377	1.2.378	75°37.3'	46.63	данные отсутствуют	47:08:0103001:10104	данные отсутствуют
381	1.2.378	1.2.379	76°2.7'	32.3	данные отсутствуют	47:08:0103001:10093	данные отсутствуют
382	1.2.379	1.2.380	75°51.8'	33.25	данные отсутствуют	47:08:0103001:10081	данные отсутствуют
383	1.2.380	1.2.381	77°12.0'	39.36	данные отсутствуют	47:08:0103001:10070	данные отсутствуют
384	1.2.381	1.2.382	77°11.0'	42.69	данные отсутствуют	47:08:0103001:10059	данные отсутствуют
385	1.2.382	1.2.383	77°41.3'	58.67	данные отсутствуют	47:08:0103001:10048	данные отсутствуют
386	1.2.383	1.2.384	31°0.1'	5.09	данные отсутствуют	47:08:0103001:10048	данные отсутствуют
387	1.2.384	1.2.385	294°41.5'	75.65	данные отсутствуют	47:08:0103001:10048	данные отсутствуют
388	1.2.385	1.2.386	295°21.8'	23.67	данные отсутствуют	47:08:0103001:10037	данные отсутствуют
389	1.2.386	1.2.387	295°22.0'	22.01	данные отсутствуют	47:08:0103001:10026	данные отсутствуют
390	1.2.387	1.2.388	250°55.4'	5.08	данные отсутствуют	47:08:0103001:10026	данные отсутствуют
391	1.2.388	1.2.389	250°56.0'	4.59	данные отсутствуют	47:08:0103001:10026	данные отсутствуют



ДОКУМЕНТ ПОДПИСАН
ЭЛЕКТРОННОЙ ПОДПИСЬЮ

Сертификат: 0091AAF5A599507BC7E6D39D2DFA052F9A

Владелец: ФЕДЕРАЛЬНАЯ СЛУЖБА ГОСУДАРСТВЕННОЙ

РЕГИСТРАЦИИ, КАДАСТРА И КАРТОГРАФИИ

Действителен: с 16.09.2025 по 10.12.2026

полное наименование должности

инициалы, фамилия

Земельный участок

вид объекта недвижимости

Лист № 15 раздела 3.1

Всего листов раздела 3.1: 34

Всего разделов: 8

Всего листов выписки: 89

16.01.2026г. № КУВИ-001/2026-3901241

Кадастровый номер:

47:08:0103001:4

1	2	3	4	5	6	7	8
392	1.2.389	1.2.390	250°54.7`	34.37	данные отсутствуют	47:08:0103001:10015	данные отсутствуют
393	1.2.390	1.2.391	251°17.5`	33.17	данные отсутствуют	47:08:0103001:10004	данные отсутствуют
394	1.2.391	1.2.392	251°13.1`	38.64	данные отсутствуют	47:08:0103001:9993	данные отсутствуют
395	1.2.392	1.2.393	251°16.0`	32.79	данные отсутствуют	47:08:0103001:9982	данные отсутствуют
396	1.2.393	1.2.394	251°13.1`	15.19	данные отсутствуют	47:08:0103001:9970	данные отсутствуют
397	1.2.394	1.2.395	251°15.4`	22.28	данные отсутствуют	47:08:0103001:9959	данные отсутствуют
398	1.2.395	1.2.396	251°16.4`	28	данные отсутствуют	47:08:0103001:9948	данные отсутствуют
399	1.2.396	1.2.397	254°27.6`	17.47	данные отсутствуют	47:08:0103001:9948	данные отсутствуют
400	1.2.397	1.2.398	254°28.0`	48.99	данные отсутствуют	47:08:0103001:9937	данные отсутствуют
401	1.2.398	1.2.399	256°56.9`	33.61	данные отсутствуют	47:08:0103001:9926	данные отсутствуют
402	1.2.399	1.2.400	260°15.7`	35.77	данные отсутствуют	47:08:0103001:9915	данные отсутствуют
403	1.2.400	1.2.401	260°23.8`	13.97	данные отсутствуют	47:08:0103001:9904	адрес отсутствует
404	1.2.401	1.2.402	255°14.9`	19.05	данные отсутствуют	47:08:0103001:9904	адрес отсутствует
405	1.2.402	1.2.403	255°52.0`	79.53	данные отсутствуют	47:08:0103001:9893	данные отсутствуют
406	1.2.403	1.2.404	194°18.1`	33.96	данные отсутствуют	47:08:0103001:9893	данные отсутствуют
407	1.2.404	1.2.405	194°18.2`	33.23	данные отсутствуют	47:08:0103001:10215	данные отсутствуют
408	1.2.405	1.2.406	134°16.1`	5.54	данные отсутствуют	47:08:0103001:10215	данные отсутствуют
409	1.2.406	1.2.407	74°12.9`	40.77	данные отсутствуют	47:08:0103001:10215	данные отсутствуют
410	1.2.407	1.2.408	75°40.0`	37	данные отсутствуют	47:08:0103001:10204	данные отсутствуют
411	1.2.408	1.2.409	75°38.8`	35.05	данные отсутствуют	47:08:0103001:10192	данные отсутствуют
412	1.2.409	1.2.410	75°38.5`	33.19	данные отсутствуют	47:08:0103001:10181	данные отсутствуют
413	1.2.410	1.2.411	75°40.7`	33.11	данные отсутствуют	47:08:0103001:10170	данные отсутствуют
414	1.2.411	1.2.373	75°40.6`	33.26	данные отсутствуют	47:08:0103001:10159	данные отсутствуют
415	1.3.412	1.3.413	146°41.6`	12	данные отсутствуют	47:08:0103001:10173	данные отсутствуют
416	1.3.413	1.3.414	68°7.8`	15.52	данные отсутствуют	47:08:0103001:10173	данные отсутствуют
417	1.3.414	1.3.415	69°14.4`	29.85	данные отсутствуют	47:08:0103001:10144	данные отсутствуют
418	1.3.415	1.3.416	332°28.9`	40.34	данные отсутствуют	47:08:0103001:10144	данные отсутствуют
419	1.3.416	1.3.417	332°30.7`	34.95	данные отсутствуют	47:08:0103001:10145	данные отсутствуют
420	1.3.417	1.3.418	331°14.1`	62.92	данные отсутствуют	47:08:0103001:10146	данные отсутствуют



ДОКУМЕНТ ПОДПИСАН
ЭЛЕКТРОННОЙ ПОДПИСЬЮ

Сертификат: 0091AAAF5A599507BC7E6D39D2DFA052F9A

Владелец: ФЕДЕРАЛЬНАЯ СЛУЖБА ГОСУДАРСТВЕННОЙ

РЕГИСТРАЦИИ, КАДАСТРА И КАРТОГРАФИИ

Действителен: с 16.09.2025 по 10.12.2026

полное наименование должности

инициалы, фамилия

Земельный участок

вид объекта недвижимости

Лист № 16 раздела 3.1

Всего листов раздела 3.1: 34

Всего разделов: 8

Всего листов выписки: 89

16.01.2026г. № КУВИ-001/2026-3901241

Кадастровый номер:

47:08:0103001:4

1	2	3	4	5	6	7	8
421	1.3.418	1.3.419	331°13.6`	32.39	данные отсутствуют	47:08:0103001:10147	данные отсутствуют
422	1.3.419	1.3.420	331°14.3`	33.71	данные отсутствуют	47:08:0103001:10149	данные отсутствуют
423	1.3.420	1.3.421	329°54.7`	32.31	данные отсутствуют	47:08:0103001:10150	данные отсутствуют
424	1.3.421	1.3.422	328°54.2`	35.43	данные отсутствуют	47:08:0103001:10151	данные отсутствуют
425	1.3.422	1.3.423	236°21.1`	56.25	данные отсутствуют	47:08:0103001:10151	данные отсутствуют
426	1.3.423	1.3.424	230°53.8`	76.89	данные отсутствуют	47:08:0103001:10166	данные отсутствуют
427	1.3.424	1.3.425	122°5.0`	37.3	данные отсутствуют	47:08:0103001:10166	данные отсутствуют
428	1.3.425	1.3.426	121°56.0`	34.22	данные отсутствуют	47:08:0103001:10167	данные отсутствуют
429	1.3.426	1.3.427	150°52.7`	66.55	данные отсутствуют	47:08:0103001:10168	данные отсутствуют
430	1.3.427	1.3.428	150°52.1`	50.12	данные отсутствуют	47:08:0103001:10169	данные отсутствуют
431	1.3.428	1.3.429	150°52.0`	28.94	данные отсутствуют	47:08:0103001:10171	данные отсутствуют
432	1.3.429	1.3.430	150°55.9`	34.11	данные отсутствуют	47:08:0103001:10172	данные отсутствуют
433	1.3.430	1.3.431	58°53.8`	35.39	данные отсутствуют	47:08:0103001:10172	данные отсутствуют
434	1.3.431	1.3.432	331°11.0`	5.12	данные отсутствуют	47:08:0103001:10172	данные отсутствуют
435	1.3.432	1.3.412	60°43.6`	14.95	данные отсутствуют	47:08:0103001:10173	данные отсутствуют
436	1.4.433	1.4.434	333°39.5`	36.53	данные отсутствуют	47:08:0103001:10105	данные отсутствуют
437	1.4.434	1.4.435	333°37.9`	68.04	данные отсутствуют	47:08:0103001:10106	данные отсутствуют
438	1.4.435	1.4.436	333°42.7`	32.47	данные отсутствуют	47:08:0103001:10107	данные отсутствуют
439	1.4.436	1.4.437	333°39.5`	31.08	данные отсутствуют	47:08:0103001:10108	данные отсутствуют
440	1.4.437	1.4.438	333°39.0`	35.73	данные отсутствуют	47:08:0103001:10109	данные отсутствуют
441	1.4.438	1.4.439	333°39.6`	47.74	данные отсутствуют	47:08:0103001:10110	данные отсутствуют
442	1.4.439	1.4.440	333°40.0`	32.17	данные отсутствуют	47:08:0103001:10111	данные отсутствуют
443	1.4.440	1.4.441	333°39.1`	33.17	данные отсутствуют	47:08:0103001:10112	данные отсутствуют
444	1.4.441	1.4.442	266°59.2`	4.38	данные отсутствуют	47:08:0103001:10112	данные отсутствуют
445	1.4.442	1.4.443	230°29.9`	61.83	данные отсутствуют	47:08:0103001:10112	данные отсутствуют
446	1.4.443	1.4.444	150°19.6`	31.59	данные отсутствуют	47:08:0103001:10112	данные отсутствуют
447	1.4.444	1.4.445	150°21.7`	48.55	данные отсутствуют	47:08:0103001:10111	данные отсутствуют
448	1.4.445	1.4.446	150°21.8`	31.22	данные отсутствуют	47:08:0103001:10118	данные отсутствуют
449	1.4.446	1.4.447	153°40.2`	32.76	данные отсутствуют	47:08:0103001:10119	данные отсутствуют



ДОКУМЕНТ ПОДПИСАН
ЭЛЕКТРОННОЙ ПОДПИСЬЮ

Сертификат: 0091AAF5A599507BC7E6D39D2DFA052F9A

Владелец: ФЕДЕРАЛЬНАЯ СЛУЖБА ГОСУДАРСТВЕННОЙ

РЕГИСТРАЦИИ, КАДАСТРА И КАРТОГРАФИИ

Действителен: с 16.09.2025 по 10.12.2026

полное наименование должности

инициалы, фамилия

Земельный участок

вид объекта недвижимости

Лист № 17 раздела 3.1

Всего листов раздела 3.1: 34

Всего разделов: 8

Всего листов выписки: 89

16.01.2026г. № КУВИ-001/2026-3901241

Кадастровый номер:

47:08:0103001:4

1	2	3	4	5	6	7	8
450	1.4.447	1.4.448	153°40.6`	33.01	данные отсутствуют	47:08:0103001:10120	данные отсутствуют
451	1.4.448	1.4.449	153°39.9`	31.24	данные отсутствуют	47:08:0103001:10107	данные отсутствуют
452	1.4.449	1.4.450	153°40.4`	65.59	данные отсутствуют	47:08:0103001:10106	данные отсутствуют
453	1.4.450	1.4.451	153°33.4`	42.33	данные отсутствуют	47:08:0103001:10121	данные отсутствуют
454	1.4.451	1.4.452	153°33.5`	49.41	данные отсутствуют	47:08:0103001:10122	данные отсутствуют
455	1.4.452	1.4.453	34°51.2`	32.91	данные отсутствуют	47:08:0103001:10122	данные отсутствуют
456	1.4.453	1.4.454	34°50.6`	32.92	данные отсутствуют	47:08:0103001:10103	данные отсутствуют
457	1.4.454	1.4.433	333°39.2`	29.23	данные отсутствуют	47:08:0103001:10103	данные отсутствуют
458	1.5.455	1.5.456	40°39.5`	8.78	данные отсутствуют	47:08:0103001:10256	данные отсутствуют
459	1.5.456	1.5.457	35°38.8`	46.12	данные отсутствуют	47:08:0103001:10234	данные отсутствуют
460	1.5.457	1.5.458	33°34.7`	34.03	данные отсутствуют	47:08:0103001:10254	данные отсутствуют
461	1.5.458	1.5.459	33°34.4`	31.27	данные отсутствуют	47:08:0103001:10253	данные отсутствуют
462	1.5.459	1.5.460	33°25.0`	38.42	данные отсутствуют	47:08:0103001:10235	данные отсутствуют
463	1.5.460	1.5.461	33°33.6`	37.9	данные отсутствуют	47:08:0103001:10236	данные отсутствуют
464	1.5.461	1.5.462	23°54.8`	30.94	данные отсутствуют	47:08:0103001:10238	данные отсутствуют
465	1.5.462	1.5.463	20°14.2`	5.03	данные отсутствуют	47:08:0103001:10238	данные отсутствуют
466	1.5.463	1.5.464	20°17.9`	31.91	данные отсутствуют	47:08:0103001:10239	данные отсутствуют
467	1.5.464	1.5.465	17°45.4`	33.64	данные отсутствуют	47:08:0103001:10240	данные отсутствуют
468	1.5.465	1.5.466	19°31.4`	30.28	данные отсутствуют	47:08:0103001:10241	данные отсутствуют
469	1.5.466	1.5.467	25°43.9`	33.47	данные отсутствуют	47:08:0103001:10246	данные отсутствуют
470	1.5.467	1.5.468	27°18.2`	14.58	данные отсутствуют	47:08:0103001:10242	данные отсутствуют
471	1.5.468	1.5.469	36°24.9`	34.25	данные отсутствуют	47:08:0103001:10242	данные отсутствуют
472	1.5.469	1.5.470	40°49.7`	46.18	данные отсутствуют	47:08:0103001:10243	данные отсутствуют
473	1.5.470	1.5.471	339°38.2`	3.48	данные отсутствуют	47:08:0103001:10243	данные отсутствуют
474	1.5.471	1.5.472	296°24.8`	25.29	данные отсутствуют	47:08:0103001:10243	данные отсутствуют
475	1.5.472	1.5.473	297°0.1`	32.29	данные отсутствуют	47:08:0103001:10244	данные отсутствуют
476	1.5.473	1.5.474	220°35.4`	60.14	данные отсутствуют	47:08:0103001:10244	данные отсутствуют
477	1.5.474	1.5.475	218°23.3`	28.07	данные отсутствуют	47:08:0103001:10245	данные отсутствуют
478	1.5.475	1.5.476	200°12.6`	3.88	данные отсутствуют	47:08:0103001:10245	данные отсутствуют



ДОКУМЕНТ ПОДПИСАН
ЭЛЕКТРОННОЙ ПОДПИСЬЮ

Сертификат: 0091A AF5A599507BC7E6D39D2DFA052F9A

Владелец: ФЕДЕРАЛЬНАЯ СЛУЖБА ГОСУДАРСТВЕННОЙ

РЕГИСТРАЦИИ, КАДАСТРА И КАРТОГРАФИИ

Действителен: с 16.09.2025 по 10.12.2026

полное наименование должности

инициалы, фамилия

Земельный участок

вид объекта недвижимости

Лист № 18 раздела 3.1

Всего листов раздела 3.1: 34

Всего разделов: 8

Всего листов выписки: 89

16.01.2026г. № КУВИ-001/2026-3901241

Кадастровый номер:

47:08:0103001:4

1	2	3	4	5	6	7	8
479	1.5.476	1.5.477	200°10.7'	34.21	данные отсутствуют	47:08:0103001:10246	данные отсутствуют
480	1.5.477	1.5.478	199°44.3'	69.38	данные отсутствуют	47:08:0103001:10247	данные отсутствуют
481	1.5.478	1.5.479	199°13.1'	36.33	данные отсутствуют	47:08:0103001:10249	данные отсутствуют
482	1.5.479	1.5.480	199°13.8'	25.53	данные отсутствуют	47:08:0103001:10250	данные отсутствуют
483	1.5.480	1.5.481	213°53.0'	37.85	данные отсутствуют	47:08:0103001:10251	данные отсутствуют
484	1.5.481	1.5.482	216°46.7'	35.41	данные отсутствуют	47:08:0103001:10252	данные отсутствуют
485	1.5.482	1.5.483	216°9.5'	38.13	данные отсутствуют	47:08:0103001:10253	данные отсутствуют
486	1.5.483	1.5.484	213°10.2'	31.49	данные отсутствуют	47:08:0103001:10254	данные отсутствуют
487	1.5.484	1.5.485	214°44.7'	38.25	данные отсутствуют	47:08:0103001:10255	данные отсутствуют
488	1.5.485	1.5.486	214°47.8'	0.72	данные отсутствуют	47:08:0103001:10256	данные отсутствуют
489	1.5.486	1.5.487	226°49.9'	27.2	данные отсутствуют	47:08:0103001:10256	данные отсутствуют
490	1.5.487	1.5.488	230°8.7'	38.25	данные отсутствуют	47:08:0103001:10257	данные отсутствуют
491	1.5.488	1.5.489	227°43.4'	18.75	данные отсутствуют	47:08:0103001:10258	данные отсутствуют
492	1.5.489	1.5.490	222°18.1'	16.08	данные отсутствуют	47:08:0103001:10258	данные отсутствуют
493	1.5.490	1.5.491	138°33.5'	30.64	данные отсутствуют	47:08:0103001:10258	данные отсутствуют
494	1.5.491	1.5.492	138°33.6'	29.27	данные отсутствуют	47:08:0103001:10233	данные отсутствуют
495	1.5.492	1.5.493	48°54.4'	35.92	данные отсутствуют	47:08:0103001:10233	данные отсутствуют
496	1.5.493	1.5.494	47°57.8'	37.62	данные отсутствуют	47:08:0103001:10233	данные отсутствуют
497	1.5.494	1.5.455	47°46.5'	28.78	данные отсутствуют	47:08:0103001:10256	данные отсутствуют
498	1.6.495	1.6.496	331°33.9'	24.8	данные отсутствуют	47:08:0103001:10090	данные отсутствуют
499	1.6.496	1.6.497	331°30.1'	37.79	данные отсутствуют	47:08:0103001:10091	данные отсутствуют
500	1.6.497	1.6.498	332°56.5'	33.22	данные отсутствуют	47:08:0103001:10100	данные отсутствуют
501	1.6.498	1.6.499	334°0.1'	32.1	данные отсутствуют	47:08:0103001:10099	данные отсутствуют
502	1.6.499	1.6.500	333°57.0'	65.72	данные отсутствуют	47:08:0103001:10094	данные отсутствуют
503	1.6.500	1.6.501	333°47.1'	69.59	данные отсутствуют	47:08:0103001:10097	данные отсутствуют
504	1.6.501	1.6.502	333°47.0'	68.38	данные отсутствуют	47:08:0103001:10095	данные отсутствуют
505	1.6.502	1.6.503	223°17.8'	38.53	данные отсутствуют	47:08:0103001:10095	данные отсутствуют
506	1.6.503	1.6.504	223°19.3'	20.04	данные отсутствуют	47:08:0103001:10096	данные отсутствуют
507	1.6.504	1.6.505	155°49.1'	51.95	данные отсутствуют	47:08:0103001:10096	данные отсутствуют



ДОКУМЕНТ ПОДПИСАН
ЭЛЕКТРОННОЙ ПОДПИСЬЮ

Сертификат: 0091AAF5A599507BC7E6D39D2DFA052F9A

Владелец: ФЕДЕРАЛЬНАЯ СЛУЖБА ГОСУДАРСТВЕННОЙ

РЕГИСТРАЦИИ, КАДАСТРА И КАРТОГРАФИИ

Действителен: с 16.09.2025 по 10.12.2026

полное наименование должности

инициалы, фамилия

Земельный участок

вид объекта недвижимости

Лист № 19 раздела 3.1

Всего листов раздела 3.1: 34

Всего разделов: 8

Всего листов выписки: 89

16.01.2026г. № КУВИ-001/2026-3901241

Кадастровый номер:

47:08:0103001:4

1	2	3	4	5	6	7	8
508	1.6.505	1.6.506	153°39.6'	77.28	данные отсутствуют	47:08:0103001:10097	данные отсутствуют
509	1.6.506	1.6.507	153°38.9'	65.85	данные отсутствуют	47:08:0103001:10098	данные отсутствуют
510	1.6.507	1.6.508	153°39.1'	35.49	данные отсутствуют	47:08:0103001:10099	данные отсутствуют
511	1.6.508	1.6.509	153°39.6'	33.04	данные отсутствуют	47:08:0103001:10100	данные отсутствуют
512	1.6.509	1.6.510	153°39.4'	35.97	данные отсутствуют	47:08:0103001:10101	194354, г Санкт-Петербург, пр-кт Художников, д 14, кв 376
513	1.6.510	1.6.511	153°39.4'	42.66	данные отсутствуют	47:08:0103001:10102	данные отсутствуют
514	1.6.511	1.6.512	35°45.4'	24.39	данные отсутствуют	47:08:0103001:10102	данные отсутствуют
515	1.6.512	1.6.513	22°47.9'	7.15	данные отсутствуют	47:08:0103001:10102	данные отсутствуют
516	1.6.513	1.6.495	38°30.4'	35.14	данные отсутствуют	47:08:0103001:10090	данные отсутствуют
517	1.7.514	1.7.515	330°6.6'	34.7	данные отсутствуют	47:08:0103001:10078	данные отсутствуют
518	1.7.515	1.7.516	330°6.9'	33.52	данные отсутствуют	47:08:0103001:10079	данные отсутствуют
519	1.7.516	1.7.517	332°12.8'	33.36	данные отсутствуют	47:08:0103001:10087	данные отсутствуют
520	1.7.517	1.7.518	332°12.3'	33.54	данные отсутствуют	47:08:0103001:10080	данные отсутствуют
521	1.7.518	1.7.519	332°28.1'	28.9	данные отсутствуют	47:08:0103001:10082	данные отсутствуют
522	1.7.519	1.7.520	332°28.2'	81.78	данные отсутствуют	47:08:0103001:10083	данные отсутствуют
523	1.7.520	1.7.521	332°28.4'	52.99	данные отсутствуют	47:08:0103001:10084	данные отсутствуют
524	1.7.521	1.7.522	332°28.9'	43.5	данные отсутствуют	47:08:0103001:10085	данные отсутствуют
525	1.7.522	1.7.523	223°37.1'	61.64	данные отсутствуют	47:08:0103001:10085	данные отсутствуют
526	1.7.523	1.7.524	154°0.8'	24.83	данные отсутствуют	47:08:0103001:10085	данные отсутствуют
527	1.7.524	1.7.525	154°0.2'	54.16	данные отсутствуют	47:08:0103001:10084	данные отсутствуют
528	1.7.525	1.7.526	154°0.2'	78.46	данные отсутствуют	47:08:0103001:10083	данные отсутствуют
529	1.7.526	1.7.527	154°1.0'	31.7	данные отсутствуют	47:08:0103001:10082	данные отсутствуют
530	1.7.527	1.7.528	154°0.1'	33.88	данные отсутствуют	47:08:0103001:10086	данные отсутствуют
531	1.7.528	1.7.529	154°0.4'	32.68	данные отсутствуют	47:08:0103001:10087	данные отсутствуют
532	1.7.529	1.7.530	151°54.2'	33.78	данные отсутствуют	47:08:0103001:10088	данные отсутствуют
533	1.7.530	1.7.531	151°30.5'	46.16	данные отсутствуют	47:08:0103001:10089	данные отсутствуют
534	1.7.531	1.7.532	51°41.8'	32.2	данные отсутствуют	47:08:0103001:10089	данные отсутствуют
535	1.7.532	1.7.533	51°41.6'	30.09	данные отсутствуют	47:08:0103001:10078	данные отсутствуют
536	1.7.533	1.7.514	47°33.1'	6.19	данные отсутствуют	47:08:0103001:10078	данные отсутствуют



ДОКУМЕНТ ПОДПИСАН
ЭЛЕКТРОННОЙ ПОДПИСЬЮ

Сертификат: 0091AAAF5A599507BC7E6D39D2DFA052F9A

Владелец: ФЕДЕРАЛЬНАЯ СЛУЖБА ГОСУДАРСТВЕННОЙ

РЕГИСТРАЦИИ, КАДАСТРА И КАРТОГРАФИИ

Действителен: с 16.09.2025 по 10.12.2026

полное наименование должности

инициалы, фамилия

Земельный участок

вид объекта недвижимости

Лист № 20 раздела 3.1

Всего листов раздела 3.1: 34

Всего разделов: 8

Всего листов выписки: 89

16.01.2026г. № КУВИ-001/2026-3901241

Кадастровый номер:

47:08:0103001:4

1	2	3	4	5	6	7	8
537	1.8.534	1.8.535	352°32.0'	3.54	данные отсутствуют	47:08:0103001:10064	данные отсутствуют
538	1.8.535	1.8.536	334°0.4'	46.25	данные отсутствуют	47:08:0103001:10064	данные отсутствуют
539	1.8.536	1.8.537	334°1.4'	64.02	данные отсутствуют	47:08:0103001:10065	данные отсутствуют
540	1.8.537	1.8.538	334°1.4'	66.12	данные отсутствуют	47:08:0103001:10066	данные отсутствуют
541	1.8.538	1.8.539	334°1.6'	33.4	данные отсутствуют	47:08:0103001:10074	данные отсутствуют
542	1.8.539	1.8.540	334°0.7'	33.3	данные отсутствуют	47:08:0103001:10067	данные отсутствуют
543	1.8.540	1.8.541	334°1.4'	33.47	данные отсутствуют	47:08:0103001:10068	данные отсутствуют
544	1.8.541	1.8.542	334°0.9'	49.46	данные отсутствуют	47:08:0103001:10069	данные отсутствуют
545	1.8.542	1.8.543	284°35.8'	7.18	данные отсутствуют	47:08:0103001:10069	данные отсутствуют
546	1.8.543	1.8.544	222°2.4'	28.34	данные отсутствуют	47:08:0103001:10069	данные отсутствуют
547	1.8.544	1.8.545	223°52.3'	32.67	данные отсутствуют	47:08:0103001:10071	данные отсутствуют
548	1.8.545	1.8.546	153°4.1'	38.55	данные отсутствуют	47:08:0103001:10071	данные отсутствуют
549	1.8.546	1.8.547	153°4.1'	30.71	данные отсутствуют	47:08:0103001:10072	данные отсутствуют
550	1.8.547	1.8.548	153°5.2'	35.21	данные отсутствуют	47:08:0103001:10073	данные отсутствуют
551	1.8.548	1.8.549	152°30.2'	32.73	данные отсутствуют	47:08:0103001:10074	данные отсутствуют
552	1.8.549	1.8.550	152°30.8'	65.84	данные отсутствуют	47:08:0103001:10075	данные отсутствуют
553	1.8.550	1.8.551	152°30.7'	63.26	данные отсутствуют	47:08:0103001:10065	данные отсутствуют
554	1.8.551	1.8.552	150°27.4'	33.48	данные отсутствуют	47:08:0103001:10076	данные отсутствуют
555	1.8.552	1.8.553	150°27.4'	38.98	данные отсутствуют	47:08:0103001:10077	данные отсутствуют
556	1.8.553	1.8.554	87°0.4'	1.53	данные отсутствуют	47:08:0103001:10077	данные отсутствуют
557	1.8.554	1.8.555	35°23.9'	36.67	данные отсутствуют	47:08:0103001:10077	данные отсутствуют
558	1.8.555	1.8.534	35°20.6'	19.6	данные отсутствуют	47:08:0103001:10064	данные отсутствуют
559	1.9.556	1.9.557	328°18.6'	53.47	данные отсутствуют	47:08:0103001:10053	данные отсутствуют
560	1.9.557	1.9.558	328°19.1'	72.62	данные отсутствуют	47:08:0103001:10054	данные отсутствуют
561	1.9.558	1.9.559	328°2.7'	12	данные отсутствуют	47:08:0103001:10054	данные отсутствуют
562	1.9.559	1.9.560	328°22.3'	32.68	данные отсутствуют	47:08:0103001:10055	данные отсутствуют
563	1.9.560	1.9.561	328°22.0'	31.29	данные отсутствуют	47:08:0103001:10056	данные отсутствуют
564	1.9.561	1.9.562	328°22.4'	34.82	данные отсутствуют	47:08:0103001:10057	данные отсутствуют
565	1.9.562	1.9.563	328°21.9'	78.49	данные отсутствуют	47:08:0103001:10058	данные отсутствуют



ДОКУМЕНТ ПОДПИСАН
ЭЛЕКТРОННОЙ ПОДПИСЬЮ

Сертификат: 0091AAF5A599507BC7E6D39D2DFA052F9A

Владелец: ФЕДЕРАЛЬНАЯ СЛУЖБА ГОСУДАРСТВЕННОЙ

РЕГИСТРАЦИИ, КАДАСТРА И КАРТОГРАФИИ

Действителен: с 16.09.2025 по 10.12.2026

полное наименование должности

инициалы, фамилия

Земельный участок
вид объекта недвижимости

Лист № 21 раздела 3.1

Всего листов раздела 3.1: 34

Всего разделов: 8

Всего листов выписки: 89

16.01.2026г. № КУВИ-001/2026-3901241

Кадастровый номер:

47:08:0103001:4

1	2	3	4	5	6	7	8
566	1.9.563	1.9.564	224°22.4'	28.5	данные отсутствуют	47:08:0103001:10058	данные отсутствуют
567	1.9.564	1.9.565	220°8.9'	27	данные отсутствуют	47:08:0103001:10060	данные отсутствуют
568	1.9.565	1.9.566	153°58.9'	62.74	данные отсутствуют	47:08:0103001:10060	данные отсутствуют
569	1.9.566	1.9.567	151°33.6'	34.58	данные отсутствуют	47:08:0103001:10061	данные отсутствуют
570	1.9.567	1.9.568	153°30.7'	33.21	данные отсутствуют	47:08:0103001:10062	данные отсутствуют
571	1.9.568	1.9.569	152°24.3'	36.31	данные отсутствуют	47:08:0103001:10063	данные отсутствуют
572	1.9.569	1.9.570	155°3.1'	65.65	данные отсутствуют	47:08:0103001:10054	данные отсутствуют
573	1.9.570	1.9.571	154°49.9'	103.44	данные отсутствуют	47:08:0103001:10053	данные отсутствуют
574	1.9.571	1.9.572	90°46.9'	2.93	данные отсутствуют	47:08:0103001:10053	данные отсутствуют
575	1.9.572	1.9.573	35°25.9'	89.04	данные отсутствуют	47:08:0103001:10053	данные отсутствуют
576	1.9.573	1.9.556	28°55.6'	2.17	данные отсутствуют	47:08:0103001:10053	данные отсутствуют
577	1.10.574	1.10.575	321°25.7'	40.99	данные отсутствуют	47:08:0103001:10036	данные отсутствуют
578	1.10.575	1.10.576	327°28.4'	27.17	данные отсутствуют	47:08:0103001:10036	данные отсутствуют
579	1.10.576	1.10.577	329°34.9'	65.28	данные отсутствуют	47:08:0103001:10038	данные отсутствуют
580	1.10.577	1.10.578	330°30.5'	33.56	данные отсутствуют	47:08:0103001:10039	данные отсутствуют
581	1.10.578	1.10.579	330°26.0'	33.05	данные отсутствуют	47:08:0103001:10040	данные отсутствуют
582	1.10.579	1.10.580	330°35.4'	33.15	данные отсутствуют	47:08:0103001:10041	данные отсутствуют
583	1.10.580	1.10.581	330°30.6'	41.81	данные отсутствуют	47:08:0103001:10044	данные отсутствуют
584	1.10.581	1.10.582	330°30.7'	19.2	данные отсутствуют	47:08:0103001:10043	данные отсутствуют
585	1.10.582	1.10.583	330°29.8'	37.95	данные отсутствуют	47:08:0103001:10042	данные отсутствуют
586	1.10.583	1.10.584	232°8.5'	23.43	данные отсутствуют	47:08:0103001:10042	данные отсутствуют



ДОКУМЕНТ ПОДПИСАН
ЭЛЕКТРОННОЙ ПОДПИСЬЮ

Сертификат: 0091AAF5A599507BC7E6D39D2DFA052F9A

Владелец: ФЕДЕРАЛЬНАЯ СЛУЖБА ГОСУДАРСТВЕННОЙ

РЕГИСТРАЦИИ, КАДАСТРА И КАРТОГРАФИИ

Действителен: с 16.09.2025 по 10.12.2026

полное наименование должности

инициалы, фамилия

Земельный участок

вид объекта недвижимости

Лист № 22 раздела 3.1

Всего листов раздела 3.1: 34

Всего разделов: 8

Всего листов выписки: 89

16.01.2026г. № КУВИ-001/2026-3901241

Кадастровый номер:

47:08:0103001:4

1	2	3	4	5	6	7	8
587	1.10.584	1.10.585	174°5.0'	35.03	данные отсутствуют	47:08:0103001:10042	данные отсутствуют
588	1.10.585	1.10.586	173°43.9'	20.06	данные отсутствуют	47:08:0103001:10043	данные отсутствуют
589	1.10.586	1.10.587	172°54.8'	40.05	данные отсутствуют	47:08:0103001:10044	данные отсутствуют
590	1.10.587	1.10.588	164°23.8'	11.97	данные отсутствуют	47:08:0103001:10044	данные отсутствуют
591	1.10.588	1.10.589	150°48.0'	32.59	данные отсутствуют	47:08:0103001:10045	данные отсутствуют
592	1.10.589	1.10.590	148°47.5'	33.37	данные отсутствуют	47:08:0103001:10040	данные отсутствуют
593	1.10.590	1.10.591	148°48.4'	33.04	данные отсутствуют	47:08:0103001:10046	данные отсутствуют
594	1.10.591	1.10.592	148°40.3'	32.91	данные отсутствуют	47:08:0103001:10047	данные отсутствуют
595	1.10.592	1.10.593	148°45.7'	36.83	данные отсутствуют	47:08:0103001:10049	данные отсутствуют
596	1.10.593	1.10.594	148°59.6'	4.5	данные отсутствуют	47:08:0103001:10050	данные отсутствуют
597	1.10.594	1.10.595	149°0.6'	62.48	данные отсутствуют	47:08:0103001:10051	данные отсутствуют
598	1.10.595	1.10.596	149°52.9'	17.68	данные отсутствуют	47:08:0103001:10052	данные отсутствуют
599	1.10.596	1.10.597	148°5.3'	47.71	данные отсутствуют	47:08:0103001:10052	данные отсутствуют
600	1.10.597	1.10.598	28°45.2'	4.45	данные отсутствуют	47:08:0103001:10052	данные отсутствуют
601	1.10.598	1.10.599	19°32.9'	83.26	данные отсутствуют	47:08:0103001:10052	данные отсутствуют
602	1.10.599	1.10.574	321°25.3'	15.23	данные отсутствуют	47:08:0103001:10052	данные отсутствуют



ДОКУМЕНТ ПОДПИСАН
ЭЛЕКТРОННОЙ ПОДПИСЬЮ

Сертификат: 0091AAF5A599507BC7E6D39D2DFA052F9A

Владелец: ФЕДЕРАЛЬНАЯ СЛУЖБА ГОСУДАРСТВЕННОЙ

РЕГИСТРАЦИИ, КАДАСТРА И КАРТОГРАФИИ

Действителен: с 16.09.2025 по 10.12.2026

полное наименование должности

инициалы, фамилия

Земельный участок

вид объекта недвижимости

Лист № 23 раздела 3.1

Всего листов раздела 3.1: 34

Всего разделов: 8

Всего листов выписки: 89

16.01.2026г. № КУВИ-001/2026-3901241

Кадастровый номер:

47:08:0103001:4

1	2	3	4	5	6	7	8
603	1.11.600	1.11.601	21°31.3`	32.3	данные отсутствуют	47:08:0103001:10021	данные отсутствуют
604	1.11.601	1.11.602	330°9.8`	6.19	данные отсутствуют	47:08:0103001:10021	данные отсутствуют
605	1.11.602	1.11.603	330°14.0`	41.23	данные отсутствуют	47:08:0103001:10022	данные отсутствуют
606	1.11.603	1.11.604	330°13.0`	37.91	данные отсутствуют	47:08:0103001:10023	данные отсутствуют
607	1.11.604	1.11.605	330°14.0`	66.85	данные отсутствуют	47:08:0103001:10024	данные отсутствуют
608	1.11.605	1.11.606	330°13.7`	32.71	данные отсутствуют	47:08:0103001:10025	данные отсутствуют
609	1.11.606	1.11.607	330°12.5`	32.34	данные отсутствуют	47:08:0103001:10030	данные отсутствуют
610	1.11.607	1.11.608	330°14.2`	33.66	данные отсутствуют	47:08:0103001:10027	данные отсутствуют
611	1.11.608	1.11.609	330°13.5`	32.9	данные отсутствуют	47:08:0103001:10029	данные отсутствуют
612	1.11.609	1.11.610	327°30.0`	31.79	данные отсутствуют	47:08:0103001:10028	данные отсутствуют
613	1.11.610	1.11.611	282°8.1`	3	данные отсутствуют	47:08:0103001:10028	данные отсутствуют
614	1.11.611	1.11.612	249°28.0`	2.85	данные отсутствуют	47:08:0103001:10028	данные отсутствуют
615	1.11.612	1.11.613	228°52.1`	49.68	данные отсутствуют	47:08:0103001:10028	данные отсутствуют
616	1.11.613	1.11.614	196°7.5`	4.39	данные отсутствуют	47:08:0103001:10028	данные отсутствуют
617	1.11.614	1.11.615	150°30.7`	25.7	данные отсутствуют	47:08:0103001:10028	данные отсутствуют
618	1.11.615	1.11.616	150°30.7`	32.44	данные отсутствуют	47:08:0103001:10029	данные отсутствуют



ДОКУМЕНТ ПОДПИСАН
ЭЛЕКТРОННОЙ ПОДПИСЬЮ

Сертификат: 0091AAF5A599507BC7E6D39D2DFA052F9A

Владелец: ФЕДЕРАЛЬНАЯ СЛУЖБА ГОСУДАРСТВЕННОЙ

РЕГИСТРАЦИИ, КАДАСТРА И КАРТОГРАФИИ

Действителен: с 16.09.2025 по 10.12.2026

полное наименование должности

инициалы, фамилия

Земельный участок

вид объекта недвижимости

Лист № 24 раздела 3.1

Всего листов раздела 3.1: 34

Всего разделов: 8

Всего листов выписки: 89

16.01.2026г. № КУВИ-001/2026-3901241

Кадастровый номер:

47:08:0103001:4

1	2	3	4	5	6	7	8
619	1.11.616	1.11.617	150°29.9'	33.87	данные отсутствуют	47:08:0103001:10027	данные отсутствуют
620	1.11.617	1.11.618	150°30.4'	32.48	данные отсутствуют	47:08:0103001:10030	данные отсутствуют
621	1.11.618	1.11.619	150°30.5'	32.66	данные отсутствуют	47:08:0103001:10025	данные отсутствуют
622	1.11.619	1.11.620	150°30.6'	33.21	данные отсутствуют	47:08:0103001:10031	данные отсутствуют
623	1.11.620	1.11.621	150°7.8'	31.18	данные отсутствуют	47:08:0103001:10032	данные отсутствуют
624	1.11.621	1.11.622	149°34.6'	35.35	данные отсутствуют	47:08:0103001:10033	данные отсутствуют
625	1.11.622	1.11.623	149°35.3'	43.66	данные отсутствуют	47:08:0103001:10034	данные отсутствуют
626	1.11.623	1.11.624	141°25.7'	43.19	данные отсутствуют	47:08:0103001:10035	данные отсутствуют
627	1.11.624	1.11.625	78°1.4'	2.7	данные отсутствуют	47:08:0103001:10035	данные отсутствуют
628	1.11.625	1.11.626	38°39.6'	2.63	данные отсутствуют	47:08:0103001:10035	данные отсутствуют
629	1.11.626	1.11.627	20°50.5'	27.94	данные отсутствуют	47:08:0103001:10035	данные отсутствуют
630	1.12.627	1.12.628	54°39.4'	30.94	данные отсутствуют	47:08:0103001:9995	данные отсутствуют
631	1.12.628	1.12.629	325°11.9'	78.71	данные отсутствуют	47:08:0103001:9995	данные отсутствуют
632	1.12.629	1.12.630	333°31.2'	33.26	данные отсутствуют	47:08:0103001:9996	данные отсутствуют
633	1.12.630	1.12.631	333°23.4'	33.89	данные отсутствуют	47:08:0103001:9997	данные отсутствуют
634	1.12.631	1.12.632	333°27.5'	32.96	данные отсутствуют	47:08:0103001:9998	данные отсутствуют



ДОКУМЕНТ ПОДПИСАН
ЭЛЕКТРОННОЙ ПОДПИСЬЮ

Сертификат: 0091AAF5A599507BC7E6D39D2DFA052F9A

Владелец: ФЕДЕРАЛЬНАЯ СЛУЖБА ГОСУДАРСТВЕННОЙ

РЕГИСТРАЦИИ, КАДАСТРА И КАРТОГРАФИИ

Действителен: с 16.09.2025 по 10.12.2026

полное наименование должности

инициалы, фамилия

Земельный участок

вид объекта недвижимости

Лист № 25 раздела 3.1

Всего листов раздела 3.1: 34

Всего разделов: 8

Всего листов выписки: 89

16.01.2026г. № КУВИ-001/2026-3901241

Кадастровый номер:

47:08:0103001:4

1	2	3	4	5	6	7	8
635	1.12.632	1.12.633	333°27.2`	40.07	данные отсутствуют	47:08:0103001:9999	данные отсутствуют
636	1.12.633	1.12.634	333°27.1`	31.59	данные отсутствуют	47:08:0103001:10001	данные отсутствуют
637	1.12.634	1.12.635	333°26.6`	30.62	данные отсутствуют	47:08:0103001:10000	данные отсутствуют
638	1.12.635	1.12.636	307°42.2`	2.06	данные отсутствуют	47:08:0103001:10000	данные отсутствуют
639	1.12.636	1.12.637	236°48.7`	58.04	данные отсутствуют	47:08:0103001:10000	данные отсутствуют
640	1.12.637	1.12.638	153°4.6`	32.2	данные отсутствуют	47:08:0103001:10000	данные отсутствуют
641	1.12.638	1.12.639	153°3.5`	33.42	данные отсутствуют	47:08:0103001:10001	данные отсутствуют
642	1.12.639	1.12.640	153°3.8`	40.04	данные отсутствуют	47:08:0103001:10002	данные отсутствуют
643	1.12.640	1.12.641	153°0.0`	33	данные отсутствуют	47:08:0103001:10003	данные отсутствуют
644	1.12.641	1.12.642	153°7.4`	33.78	данные отсутствуют	47:08:0103001:9997	данные отсутствуют
645	1.12.642	1.12.643	153°4.2`	32.96	данные отсутствуют	47:08:0103001:10005	данные отсутствуют
646	1.12.643	1.12.644	147°38.5`	39.03	данные отсутствуют	47:08:0103001:10006	данные отсутствуют
647	1.12.644	1.12.645	147°43.6`	40.73	данные отсутствуют	47:08:0103001:10007	данные отсутствуют
648	1.12.645	1.12.646	139°52.0`	6.5	данные отсутствуют	47:08:0103001:10008	данные отсутствуют
649	1.12.646	1.12.647	50°4.2`	11.2	данные отсутствуют	47:08:0103001:10008	данные отсутствуют
650	1.12.647	1.12.648	319°56.7`	5.58	данные отсутствуют	47:08:0103001:10008	данные отсутствуют



ДОКУМЕНТ ПОДПИСАН
ЭЛЕКТРОННОЙ ПОДПИСЬЮ

Сертификат: 0091AAF5A599507BC7E6D39D2DFA052F9A

Владелец: ФЕДЕРАЛЬНАЯ СЛУЖБА ГОСУДАРСТВЕННОЙ

РЕГИСТРАЦИИ, КАДАСТРА И КАРТОГРАФИИ

Действителен: с 16.09.2025 по 10.12.2026

полное наименование должности

инициалы, фамилия

Земельный участок

вид объекта недвижимости

Лист № 26 раздела 3.1

Всего листов раздела 3.1: 34

Всего разделов: 8

Всего листов выписки: 89

16.01.2026г. № КУВИ-001/2026-3901241

Кадастровый номер:

47:08:0103001:4

1	2	3	4	5	6	7	8
651	1.12.648	1.12.627	54°41.0`	18.96	данные отсутствуют	47:08:0103001:10007	данные отсутствуют
652	1.13.649	1.13.650	332°7.6`	32.68	данные отсутствуют	47:08:0103001:10010	данные отсутствуют
653	1.13.650	1.13.651	332°11.5`	61.01	данные отсутствуют	47:08:0103001:10017	194352, г Санкт-Петербург, б-р Сиреневый, д 2, к 1, кв 448
654	1.13.651	1.13.652	332°11.5`	33.37	данные отсутствуют	47:08:0103001:10011	данные отсутствуют
655	1.13.652	1.13.653	332°11.3`	32.69	данные отсутствуют	47:08:0103001:10014	данные отсутствуют
656	1.13.653	1.13.654	332°11.8`	23.6	данные отсутствуют	47:08:0103001:10013	данные отсутствуют
657	1.13.654	1.13.655	332°11.5`	21.84	данные отсутствуют	47:08:0103001:10012	данные отсутствуют
658	1.13.655	1.13.656	236°19.9`	61.8	данные отсутствуют	47:08:0103001:10012	данные отсутствуют
659	1.13.656	1.13.657	149°56.4`	17.61	данные отсутствуют	47:08:0103001:10012	данные отсутствуют
660	1.13.657	1.13.658	150°14.9`	22.85	данные отсутствуют	47:08:0103001:10013	данные отсутствуют
661	1.13.658	1.13.659	150°13.7`	33.03	данные отсутствуют	47:08:0103001:10014	данные отсутствуют
662	1.13.659	1.13.660	150°14.8`	32.97	данные отсутствуют	47:08:0103001:10016	данные отсутствуют
663	1.13.660	1.13.661	150°12.5`	65.07	данные отсутствуют	47:08:0103001:10017	194352, г Санкт-Петербург, б-р Сиреневый, д 2, к 1, кв 448
664	1.13.661	1.13.662	150°13.8`	33.67	данные отсутствуют	47:08:0103001:10018	данные отсутствуют
665	1.13.662	1.13.663	150°13.1`	32.51	данные отсутствуют	47:08:0103001:10019	данные отсутствуют
666	1.13.663	1.13.664	150°14.0`	76.4	данные отсутствуют	47:08:0103001:10020	данные отсутствуют



ДОКУМЕНТ ПОДПИСАН
ЭЛЕКТРОННОЙ ПОДПИСЬЮ

Сертификат: 0091AAF5A599507BC7E6D39D2DFA052F9A

Владелец: ФЕДЕРАЛЬНАЯ СЛУЖБА ГОСУДАРСТВЕННОЙ

РЕГИСТРАЦИИ, КАДАСТРА И КАРТОГРАФИИ

Действителен: с 16.09.2025 по 10.12.2026

полное наименование должности

инициалы, фамилия

Земельный участок

вид объекта недвижимости

Лист № 27 раздела 3.1

Всего листов раздела 3.1: 34

Всего разделов: 8

Всего листов выписки: 89

16.01.2026г. № КУВИ-001/2026-3901241

Кадастровый номер:

47:08:0103001:4

1	2	3	4	5	6	7	8
667	1.13.664	1.13.665	41°11.0`	61.83	данные отсутствуют	47:08:0103001:10020	данные отсутствуют
668	1.13.665	1.13.666	327°47.8`	60.12	данные отсутствуют	47:08:0103001:10020	данные отсутствуют
669	1.13.666	1.13.649	327°56.5`	33.03	данные отсутствуют	47:08:0103001:10009	данные отсутствуют
670	1.14.667	1.14.668	243°26.1`	2.35	данные отсутствуют	47:08:0103001:9992	данные отсутствуют
671	1.14.668	1.14.669	334°15.8`	26.58	данные отсутствуют	47:08:0103001:9983	данные отсутствуют
672	1.14.669	1.14.670	334°15.2`	33.5	данные отсутствуют	47:08:0103001:9984	данные отсутствуют
673	1.14.670	1.14.671	334°15.7`	33.16	данные отсутствуют	47:08:0103001:9989	данные отсутствуют
674	1.14.671	1.14.672	334°15.7`	32.26	данные отсутствуют	47:08:0103001:9988	данные отсутствуют
675	1.14.672	1.14.673	334°17.0`	33.23	данные отсутствуют	47:08:0103001:9987	данные отсутствуют
676	1.14.673	1.14.674	334°11.9`	38.9	данные отсутствуют	47:08:0103001:9985	данные отсутствуют
677	1.14.674	1.14.675	236°56.4`	28.23	данные отсутствуют	47:08:0103001:9985	данные отсутствуют
678	1.14.675	1.14.676	236°59.9`	29.32	данные отсутствуют	47:08:0103001:9986	данные отсутствуют
679	1.14.676	1.14.677	154°41.3`	33.1	данные отсутствуют	47:08:0103001:9986	данные отсутствуют
680	1.14.677	1.14.678	155°33.4`	32.96	данные отсутствуют	47:08:0103001:9987	данные отсутствуют
681	1.14.678	1.14.679	156°25.6`	32.91	данные отсутствуют	47:08:0103001:9988	данные отсутствуют
682	1.14.679	1.14.680	153°27.1`	31.61	данные отсутствуют	47:08:0103001:9989	данные отсутствуют



ДОКУМЕНТ ПОДПИСАН
ЭЛЕКТРОННОЙ ПОДПИСЬЮ

Сертификат: 0091AAF5A599507BC7E6D39D2DFA052F9A

Владелец: ФЕДЕРАЛЬНАЯ СЛУЖБА ГОСУДАРСТВЕННОЙ

РЕГИСТРАЦИИ, КАДАСТРА И КАРТОГРАФИИ

Действителен: с 16.09.2025 по 10.12.2026

полное наименование должности

инициалы, фамилия

Земельный участок			
вид объекта недвижимости			

Лист № 28 раздела 3.1	Всего листов раздела 3.1: 34	Всего разделов: 8	Всего листов выписки: 89
-----------------------	------------------------------	-------------------	--------------------------

16.01.2026г. № КУВИ-001/2026-3901241

Кадастровый номер: 47:08:0103001:4

1	2	3	4	5	6	7	8
683	1.14.680	1.14.681	153°49.9'	38.12	данные отсутствуют	47:08:0103001:9990	данные отсутствуют
684	1.14.681	1.14.682	153°49.5'	36.75	данные отсутствуют	47:08:0103001:9991	данные отсутствуют
685	1.14.682	1.14.683	145°12.2'	32.77	данные отсутствуют	47:08:0103001:9992	данные отсутствуют
686	1.14.683	1.14.684	145°11.9'	47.76	данные отсутствуют	47:08:0103001:9994	данные отсутствуют
687	1.14.684	1.14.685	44°31.7'	58.31	данные отсутствуют	47:08:0103001:9994	данные отсутствуют
688	1.14.685	1.14.686	329°1.4'	39.83	данные отсутствуют	47:08:0103001:9994	данные отсутствуют
689	1.14.686	1.14.687	329°0.8'	35.45	данные отсутствуют	47:08:0103001:9992	данные отсутствуют
690	1.15.687	1.15.688	332°28.4'	22.63	данные отсутствуют	47:08:0103001:9949	данные отсутствуют
691	1.15.688	1.15.689	332°3.8'	37.57	данные отсутствуют	47:08:0103001:9955	данные отсутствуют
692	1.15.689	1.15.690	332°3.6'	36.54	данные отсутствуют	47:08:0103001:9954	данные отсутствуют
693	1.15.690	1.15.691	331°12.5'	33.72	данные отсутствуют	47:08:0103001:9953	данные отсутствуют
694	1.15.691	1.15.692	335°11.1'	44.68	данные отсутствуют	47:08:0103001:9950	данные отсутствуют
695	1.15.692	1.15.693	334°18.2'	34.2	данные отсутствуют	47:08:0103001:9951	данные отсутствуют
696	1.15.693	1.15.694	243°45.5'	65.63	данные отсутствуют	47:08:0103001:9951	данные отсутствуют
697	1.15.694	1.15.695	147°54.5'	34.5	данные отсутствуют	47:08:0103001:9951	данные отсутствуют
698	1.15.695	1.15.696	147°51.9'	47.64	данные отсутствуют	47:08:0103001:9952	данные отсутствуют



ДОКУМЕНТ ПОДПИСАН
ЭЛЕКТРОННОЙ ПОДПИСЬЮ

Сертификат: 0091AAF5A599507BC7E6D39D2DFA052F9A

Владелец: ФЕДЕРАЛЬНАЯ СЛУЖБА ГОСУДАРСТВЕННОЙ

РЕГИСТРАЦИИ, КАДАСТРА И КАРТОГРАФИИ

Действителен: с 16.09.2025 по 10.12.2026

полное наименование должности

инициалы, фамилия

Земельный участок							
вид объекта недвижимости							
Лист № 29 раздела 3.1		Всего листов раздела 3.1: 34		Всего разделов: 8		Всего листов выписки: 89	
16.01.2026г. № КУВИ-001/2026-3901241							
Кадастровый номер:				47:08:0103001:4			
1	2	3	4	5	6	7	8
699	1.15.696	1.15.697	151°23.5'	34.13	данные отсутствуют	47:08:0103001:9953	данные отсутствуют
700	1.15.697	1.15.698	151°43.0'	34.44	данные отсутствуют	47:08:0103001:9954	данные отсутствуют
701	1.15.698	1.15.699	152°15.4'	36.99	данные отсутствуют	47:08:0103001:9955	данные отсутствуют
702	1.15.699	1.15.700	152°57.8'	19.05	данные отсутствуют	47:08:0103001:9949	данные отсутствуют
703	1.15.700	1.15.701	61°57.3'	6.23	данные отсутствуют	47:08:0103001:9949	данные отсутствуют
704	1.15.701	1.15.702	150°59.0'	15.9	данные отсутствуют	47:08:0103001:9949	данные отсутствуют
705	1.15.702	1.15.703	66°27.8'	46.38	данные отсутствуют	47:08:0103001:9949	данные отсутствуют
706	1.15.703	1.15.704	336°28.8'	14.98	данные отсутствуют	47:08:0103001:9949	данные отсутствуют
707	1.15.704	1.15.687	66°15.7'	2.09	данные отсутствуют	47:08:0103001:9949	данные отсутствуют
708	1.16.705	1.16.706	60°5.3'	11.03	данные отсутствуют	47:08:0103001:9892	данные отсутствуют
709	1.16.706	1.16.707	73°3.3'	13.86	данные отсутствуют	47:08:0103001:9892	данные отсутствуют
710	1.16.707	1.16.708	57°18.1'	0.96	данные отсутствуют	47:08:0103001:9892	данные отсутствуют
711	1.16.708	1.16.709	56°47.6'	4.6	данные отсутствуют	47:08:0103001:9891	данные отсутствуют
712	1.16.709	1.16.710	56°50.7'	46.92	данные отсутствуют	47:08:0103001:9890	данные отсутствуют
713	1.16.710	1.16.711	56°39.5'	4.55	данные отсутствуют	47:08:0103001:9889	данные отсутствуют
714	1.16.711	1.16.712	56°47.6'	28.27	данные отсутствуют	47:08:0103001:9888	данные отсутствуют



ДОКУМЕНТ ПОДПИСАН
ЭЛЕКТРОННОЙ ПОДПИСЬЮ

Сертификат: 0091AAF5A599507BC7E6D39D2DFA052F9A

Владелец: ФЕДЕРАЛЬНАЯ СЛУЖБА ГОСУДАРСТВЕННОЙ

РЕГИСТРАЦИИ, КАДАСТРА И КАРТОГРАФИИ

Действителен: с 16.09.2025 по 10.12.2026

полное наименование должности

инициалы, фамилия

Земельный участок

вид объекта недвижимости

Лист № 30 раздела 3.1

Всего листов раздела 3.1: 34

Всего разделов: 8

Всего листов выписки: 89

16.01.2026г. № КУВИ-001/2026-3901241

Кадастровый номер:

47:08:0103001:4

1	2	3	4	5	6	7	8
715	1.16.712	1.16.713	56°49.0'	24.17	данные отсутствуют	47:08:0103001:9887	данные отсутствуют
716	1.16.713	1.16.714	56°46.9'	39.48	данные отсутствуют	47:08:0103001:9886	данные отсутствуют
717	1.16.714	1.16.715	56°31.9'	25.04	данные отсутствуют	47:08:0103001:9885	данные отсутствуют
718	1.16.715	1.16.716	52°24.5'	30.93	данные отсутствуют	47:08:0103001:9884	данные отсутствуют
719	1.16.716	1.16.717	58°54.7'	33.17	данные отсутствуют	47:08:0103001:9883	данные отсутствуют
720	1.16.717	1.16.718	82°59.8'	18.21	данные отсутствуют	47:08:0103001:9881	данные отсутствуют
721	1.16.718	1.16.719	102°51.6'	41.11	данные отсутствуют	47:08:0103001:9881	данные отсутствуют
722	1.16.719	1.16.720	81°58.6'	6.81	данные отсутствуют	47:08:0103001:9880	данные отсутствуют
723	1.16.720	1.16.721	63°19.9'	47.01	данные отсутствуют	47:08:0103001:9880	данные отсутствуют
724	1.16.721	1.16.722	63°23.4'	39.87	данные отсутствуют	47:08:0103001:9879	данные отсутствуют
725	1.16.722	1.16.723	64°4.8'	22.24	данные отсутствуют	47:08:0103001:9878	данные отсутствуют
726	1.16.723	1.16.724	64°3.3'	23.57	данные отсутствуют	47:08:0103001:9877	данные отсутствуют
727	1.16.724	1.16.725	64°2.5'	34.61	данные отсутствуют	47:08:0103001:9876	данные отсутствуют
728	1.16.725	1.16.726	64°3.4'	81.19	данные отсутствуют	47:08:0103001:9875	данные отсутствуют
729	1.16.726	1.16.727	64°3.9'	21.56	данные отсутствуют	47:08:0103001:9874	данные отсутствуют
730	1.16.727	1.16.728	64°4.1'	8.1	данные отсутствуют	47:08:0103001:9873	данные отсутствуют



ДОКУМЕНТ ПОДПИСАН
ЭЛЕКТРОННОЙ ПОДПИСЬЮ

Сертификат: 0091AAF5A599507BC7E6D39D2DFA052F9A

Владелец: ФЕДЕРАЛЬНАЯ СЛУЖБА ГОСУДАРСТВЕННОЙ

РЕГИСТРАЦИИ, КАДАСТРА И КАРТОГРАФИИ

Действителен: с 16.09.2025 по 10.12.2026

полное наименование должности

инициалы, фамилия

Земельный участок

вид объекта недвижимости

Лист № 31 раздела 3.1

Всего листов раздела 3.1: 34

Всего разделов: 8

Всего листов выписки: 89

16.01.2026г. № КУВИ-001/2026-3901241

Кадастровый номер:

47:08:0103001:4

1	2	3	4	5	6	7	8
731	1.16.728	1.16.729	339°41.9'	13.4	данные отсутствуют	47:08:0103001:9873	данные отсутствуют
732	1.16.729	1.16.730	255°41.5'	8.17	данные отсутствуют	47:08:0103001:9873	данные отсутствуют
733	1.16.730	1.16.731	254°51.0'	20.09	данные отсутствуют	47:08:0103001:9874	данные отсутствуют
734	1.16.731	1.16.732	255°5.5'	80.61	данные отсутствуют	47:08:0103001:9875	данные отсутствуют
735	1.16.732	1.16.733	254°28.4'	33.4	данные отсутствуют	47:08:0103001:9876	данные отсутствуют
736	1.16.733	1.16.734	254°32.8'	24.62	данные отсутствуют	47:08:0103001:9877	данные отсутствуют
737	1.16.734	1.16.735	254°47.8'	24.18	данные отсутствуют	47:08:0103001:9878	данные отсутствуют
738	1.16.735	1.16.736	256°6.3'	40.39	данные отсутствуют	47:08:0103001:9879	данные отсутствуют
739	1.16.736	1.16.737	257°49.0'	18.67	данные отсутствуют	47:08:0103001:10316	данные отсутствуют
740	1.16.737	1.16.738	257°47.9'	29.01	данные отсутствуют	47:08:0103001:10314	данные отсутствуют
741	1.16.738	1.16.739	256°37.5'	52.52	данные отсутствуют	47:08:0103001:10313	данные отсутствуют
742	1.16.739	1.16.740	256°8.2'	41.69	данные отсутствуют	47:08:0103001:10312	kovaleva.olga59@mail.ru, г. Санкт-Петербург, ул. Кустодиева, д. 12, кв. 294
743	1.16.740	1.16.741	256°7.3'	28.89	данные отсутствуют	47:08:0103001:10311	данные отсутствуют
744	1.16.741	1.16.742	256°17.4'	47.22	данные отсутствуют	47:08:0103001:10310	данные отсутствуют
745	1.16.742	1.16.743	256°17.4'	47.64	данные отсутствуют	47:08:0103001:10309	данные отсутствуют
746	1.16.743	1.16.744	256°17.2'	31.77	данные отсутствуют	47:08:0103001:10308	данные отсутствуют



ДОКУМЕНТ ПОДПИСАН
ЭЛЕКТРОННОЙ ПОДПИСЬЮ

Сертификат: 0091AAF5A599507BC7E6D39D2DFA052F9A

Владелец: ФЕДЕРАЛЬНАЯ СЛУЖБА ГОСУДАРСТВЕННОЙ

РЕГИСТРАЦИИ, КАДАСТРА И КАРТОГРАФИИ

Действителен: с 16.09.2025 по 10.12.2026

полное наименование должности

инициалы, фамилия

Земельный участок

вид объекта недвижимости

Лист № 32 раздела 3.1

Всего листов раздела 3.1: 34

Всего разделов: 8

Всего листов выписки: 89

16.01.2026г. № КУВИ-001/2026-3901241

Кадастровый номер:

47:08:0103001:4

1	2	3	4	5	6	7	8
747	1.16.744	1.16.745	253°10.3`	38.37	данные отсутствуют	47:08:0103001:10307	данные отсутствуют
748	1.16.745	1.16.746	253°10.4`	53.27	данные отсутствуют	47:08:0103001:10306	данные отсутствуют
749	1.16.746	1.16.747	247°24.3`	51.61	данные отсутствуют	47:08:0103001:10305	данные отсутствуют
750	1.16.747	1.16.748	195°30.2`	8.9	данные отсутствуют	47:08:0103001:10305	данные отсутствуют
751	1.16.748	1.16.749	139°23.8`	43.9	данные отсутствуют	47:08:0103001:10305	данные отсутствуют
752	1.16.749	1.16.750	139°24.6`	43.77	данные отсутствуют	47:08:0103001:10303	данные отсутствуют
753	1.16.750	1.16.751	139°24.5`	55.67	данные отсутствуют	47:08:0103001:9894	данные отсутствуют
754	1.16.751	1.16.752	27°59.7`	8.24	данные отсутствуют	47:08:0103001:9894	данные отсутствуют
755	1.16.752	1.16.753	138°49.9`	9.52	данные отсутствуют	47:08:0103001:9895	данные отсутствуют
756	1.16.753	1.16.754	48°51.1`	10	данные отсутствуют	47:08:0103001:9895	данные отсутствуют
757	1.16.754	1.16.755	318°50.2`	9.51	данные отсутствуют	47:08:0103001:9895	данные отсутствуют
758	1.16.755	1.16.756	60°4.3`	17.08	данные отсутствуют	47:08:0103001:9894	данные отсутствуют
759	1.17.756	1.17.757	333°43.1`	18.02	данные отсутствуют	47:08:0103001:9938	данные отсутствуют
760	1.17.757	1.17.758	333°43.4`	32.89	данные отсутствуют	47:08:0103001:9939	данные отсутствуют
761	1.17.758	1.17.759	332°6.0`	33.21	данные отсутствуют	47:08:0103001:9940	данные отсутствуют
762	1.17.759	1.17.760	333°17.6`	27.3	данные отсутствуют	47:08:0103001:9946	данные отсутствуют



ДОКУМЕНТ ПОДПИСАН
ЭЛЕКТРОННОЙ ПОДПИСЬЮ

Сертификат: 0091AAF5A599507BC7E6D39D2DFA052F9A

Владелец: ФЕДЕРАЛЬНАЯ СЛУЖБА ГОСУДАРСТВЕННОЙ

РЕГИСТРАЦИИ, КАДАСТРА И КАРТОГРАФИИ

Действителен: с 16.09.2025 по 10.12.2026

полное наименование должности

инициалы, фамилия

Земельный участок

вид объекта недвижимости

Лист № 33 раздела 3.1

Всего листов раздела 3.1: 34

Всего разделов: 8

Всего листов выписки: 89

16.01.2026г. № КУВИ-001/2026-3901241

Кадастровый номер:

47:08:0103001:4

1	2	3	4	5	6	7	8
763	1.17.760	1.17.761	334°11.5`	37.58	данные отсутствуют	47:08:0103001:9941	данные отсутствуют
764	1.17.761	1.17.762	334°45.2`	31.49	данные отсутствуют	47:08:0103001:9942	данные отсутствуют
765	1.17.762	1.17.763	334°42.3`	32.27	данные отсутствуют	47:08:0103001:9943	данные отсутствуют
766	1.17.763	1.17.764	262°58.3`	3.68	данные отсутствуют	47:08:0103001:9943	данные отсутствуют
767	1.17.764	1.17.765	243°57.8`	55.84	данные отсутствуют	47:08:0103001:9943	данные отсутствуют
768	1.17.765	1.17.766	183°22.0`	2.72	данные отсутствуют	47:08:0103001:9943	данные отсутствуют
769	1.17.766	1.17.767	153°42.8`	31.36	данные отсутствуют	47:08:0103001:9943	данные отсутствуют
770	1.17.767	1.17.768	152°29.6`	29.92	данные отсутствуют	47:08:0103001:9944	данные отсутствуют
771	1.17.768	1.17.769	152°39.3`	36.49	данные отсутствуют	47:08:0103001:9945	данные отсутствуют
772	1.17.769	1.17.770	152°30.2`	28.59	данные отсутствуют	47:08:0103001:9946	данные отсутствуют
773	1.17.770	1.17.771	151°47.0`	33.35	данные отсутствуют	47:08:0103001:9940	данные отсутствуют
774	1.17.771	1.17.772	152°22.8`	33.05	данные отсутствуют	47:08:0103001:9947	данные отсутствуют
775	1.17.772	1.17.773	154°42.1`	16.38	данные отсутствуют	47:08:0103001:9938	данные отсутствуют
776	1.17.773	1.17.774	67°10.6`	3.02	данные отсутствуют	47:08:0103001:9938	данные отсутствуют
777	1.17.774	1.17.775	156°28.1`	14.95	данные отсутствуют	47:08:0103001:9938	данные отсутствуют
778	1.17.775	1.17.776	66°27.9`	51.26	данные отсутствуют	47:08:0103001:9938	данные отсутствуют



ДОКУМЕНТ ПОДПИСАН
ЭЛЕКТРОННОЙ ПОДПИСЬЮ

Сертификат: 0091AAF5A599507BC7E6D39D2DFA052F9A

Владелец: ФЕДЕРАЛЬНАЯ СЛУЖБА ГОСУДАРСТВЕННОЙ

РЕГИСТРАЦИИ, КАДАСТРА И КАРТОГРАФИИ

Действителен: с 16.09.2025 по 10.12.2026

полное наименование должности

инициалы, фамилия

Земельный участок							
вид объекта недвижимости							
Лист № 34 раздела 3.1		Всего листов раздела 3.1: 34			Всего разделов: 8		Всего листов выписки: 89
16.01.2026г. № КУВИ-001/2026-3901241							
Кадастровый номер:				47:08:0103001:4			
1	2	3	4	5	6	7	8
779	1.17.776	1.17.777 7	336°27.6`	15	данные отсутствуют	47:08:0103001:9938	данные отсутствуют
780	1.17.777	1.17.75 6	66°41.2`	2.6	данные отсутствуют	47:08:0103001:9938	данные отсутствуют



ДОКУМЕНТ ПОДПИСАН
ЭЛЕКТРОННОЙ ПОДПИСЬЮ

Сертификат: 0091AAF5A599507BC7E6D39D2DFA052F9A

Владелец: ФЕДЕРАЛЬНАЯ СЛУЖБА ГОСУДАРСТВЕННОЙ
РЕГИСТРАЦИИ, КАДАСТРА И КАРТОГРАФИИ
Действителен: с 16.09.2025 по 10.12.2026

полное наименование должности

инициалы, фамилия

Выписка из Единого государственного реестра недвижимости об объекте недвижимости

Описание местоположения земельного участка

Земельный участок			
вид объекта недвижимости			
Лист № 1 раздела 3.2	Всего листов раздела 3.2: 28	Всего разделов: 8	Всего листов выписки: 89
16.01.2026г. № КУВИ-001/2026-3901241			
Кадастровый номер:		47:08:0103001:4	

Сведения о характерных точках границы земельного участка				
Система координат				
Номер точки	Координаты, м		Описание закрепления на местности	Средняя квадратичная погрешность определения координат характерных точек границ земельного участка, м
	X	Y		
1	2	3	4	5
1	463453.76	2201549.6	Временный межевой знак	0.2
2	463453.94	2201549.8	-	-
3	463412.66	2201612.07	-	-
4	463408.28	2201618.67	-	-
5	463397.11	2201631.46	-	-
6	463405.76	2201639.34	-	-
7	463397.87	2201648.38	-	-
8	463416.11	2201665	-	-
9	463440.1	2201686.86	-	-
10	463464.79	2201709.36	-	-
11	463484.67	2201676.19	-	-
12	463507.85	2201639.54	-	-
13	463504.56	2201637.45	-	-
14	463515.18	2201620.76	-	-
15	463525.41	2201632.61	Временный межевой знак	0.2
16	463509.34	2201657.89	-	-
17	463504.32	2201665.78	-	-
18	463491.86	2201683.05	-	-
19	463476.46	2201707.55	-	-
20	463463.49	2201728.77	-	-
21	463463.27	2201731.56	-	-
22	463463.83	2201733.75	-	-



ДОКУМЕНТ ПОДПИСАН
ЭЛЕКТРОННОЙ ПОДПИСЬЮ

Сертификат: 0091AAF5A599507BC7E6D39D2DFA052F9A

Владелец: ФЕДЕРАЛЬНАЯ СЛУЖБА ГОСУДАРСТВЕННОЙ

РЕГИСТРАЦИИ, КАДАСТРА И КАРТОГРАФИИ

Действителен: с 16.09.2025 по 10.12.2026

полное наименование должности

инициалы, фамилия

Земельный участок

вид объекта недвижимости

Лист № 2 раздела 3.2

Всего листов раздела 3.2: 28

Всего разделов: 8

Всего листов выписки: 89

16.01.2026г. № КУВИ-001/2026-3901241

Кадастровый номер:

47:08:0103001:4

1	2	3	4	5
23	463487.33	2201762.62	-	-
24	463510.5	2201791.08	-	-
25	463522.58	2201769.47	-	-
26	463534.64	2201747.68	-	-
27	463546.28	2201725.06	-	-
28	463560.78	2201699.01	-	-
29	463558.95	2201697.56	-	-
30	463564.67	2201686.96	-	-
31	463566.07	2201684.35	-	-
32	463573.13	2201688.19	-	-
33	463579.25	2201691.53	-	-
34	463573.97	2201701.22	-	-
35	463572.07	2201704.7	-	-
36	463569.83	2201703.43	-	-
37	463554.88	2201728.7	-	-
38	463539	2201758.35	-	-
39	463529.83	2201774.83	-	-
40	463516.38	2201798.97	-	-
41	463550.83	2201845.55	-	-
42	463556.26	2201853.73	-	-
43	463555.35	2201858.24	-	-
44	463568.33	2201875.75	-	-
45	463575.37	2201870.58	-	-
46	463588.33	2201888.24	-	-
47	463580.62	2201893.98	-	-
48	463585.3	2201900.26	-	-
49	463594.88	2201911.97	-	-
50	463604.4	2201923.56	-	-
51	463636.83	2201962.9	-	-



ДОКУМЕНТ ПОДПИСАН
ЭЛЕКТРОННОЙ ПОДПИСЬЮ

Сертификат: 0091AAF5A599507BC7E6D39D2DFA052F9A

Владелец: ФЕДЕРАЛЬНАЯ СЛУЖБА ГОСУДАРСТВЕННОЙ

РЕГИСТРАЦИИ, КАДАСТРА И КАРТОГРАФИИ

Действителен: с 16.09.2025 по 10.12.2026

полное наименование должности

инициалы, фамилия

Земельный участок

вид объекта недвижимости

Лист № 3 раздела 3.2

Всего листов раздела 3.2: 28

Всего разделов: 8

Всего листов выписки: 89

16.01.2026г. № КУВИ-001/2026-3901241

Кадастровый номер:

47:08:0103001:4

1	2	3	4	5
52	463640.74	2201959.67	-	-
53	463645.89	2201966.68	Временный межевой знак	0.2
54	463809.39	2202122.38	Временный межевой знак	0.2
55	463865.44	2202169.74	Временный межевой знак	0.2
56	463953.67	2202160.61	Временный межевой знак	0.2
57	463961.71	2202151.54	-	-
58	463963.87	2202157.6	-	-
59	463970.67	2202167.36	-	-
60	463976.95	2202172.4	-	-
61	464000.81	2202191.43	-	-
62	464022.17	2202173.27	-	-
63	464044.95	2202153.89	-	-
64	464078.37	2202125.48	-	-
65	464098.29	2202108.54	-	-
66	464124.69	2202086.09	-	-
67	464131.66	2202091.83	Временный межевой знак	0.2
68	464151.53	2202134.39	Временный межевой знак	0.2
69	464218.07	2202118.34	Временный межевой знак	0.2
70	464301.71	2202139.65	-	-
71	464311.41	2202176.81	-	-
72	464326.33	2202233.98	-	-
73	464337.34	2202294.13	-	-
74	464344.82	2202321.28	-	-
75	464352.29	2202348.36	-	-
76	464363.76	2202383.13	-	-
77	464374.15	2202414.63	-	-
78	464384.31	2202445.4	-	-
79	464389.24	2202460.34	-	-
80	464395.27	2202478.54	-	-



ДОКУМЕНТ ПОДПИСАН
ЭЛЕКТРОННОЙ ПОДПИСЬЮ

Сертификат: 0091AAF5A599507BC7E6D39D2DFA052F9A

Владелец: ФЕДЕРАЛЬНАЯ СЛУЖБА ГОСУДАРСТВЕННОЙ

РЕГИСТРАЦИИ, КАДАСТРА И КАРТОГРАФИИ

Действителен: с 16.09.2025 по 10.12.2026

полное наименование должности

инициалы, фамилия

Земельный участок

вид объекта недвижимости

Лист № 4 раздела 3.2

Всего листов раздела 3.2: 28

Всего разделов: 8

Всего листов выписки: 89

16.01.2026г. № КУВИ-001/2026-3901241

Кадастровый номер:

47:08:0103001:4

1	2	3	4	5
81	464405.33	2202509.09	-	-
82	464425.98	2202571.68	-	-
83	464430.86	2202574.28	Временный межевой знак	0.2
84	464360.63	2202720.45	-	-
85	464356.44	2202702.28	-	-
86	464346.7	2202659.09	-	-
87	464339.82	2202627.44	-	-
88	464332.66	2202595.23	-	-
89	464325.08	2202562.91	-	-
90	464317	2202530.95	-	-
91	464308.93	2202498.93	-	-
92	464300.78	2202467.04	-	-
93	464292.26	2202433.73	-	-
94	464284.62	2202403.86	-	-
95	464276.47	2202371.77	-	-
96	464268.18	2202339.56	-	-
97	464259.94	2202307.37	-	-
98	464249.1	2202264.96	-	-
99	464236.21	2202214.53	-	-
100	464228.07	2202182.67	-	-
101	464220.79	2202156.92	-	-
102	464212.85	2202128.86	-	-
103	464153.47	2202143.17	-	-
104	464163.48	2202168.04	-	-
105	464164.56	2202171.73	-	-
106	464173.53	2202203.32	-	-
107	464184.83	2202243.02	-	-
108	464192.68	2202275.26	-	-
109	464200.4	2202306.98	-	-



ДОКУМЕНТ ПОДПИСАН
ЭЛЕКТРОННОЙ ПОДПИСЬЮ

Сертификат: 0091AAF5A599507BC7E6D39D2DFA052F9A

Владелец: ФЕДЕРАЛЬНАЯ СЛУЖБА ГОСУДАРСТВЕННОЙ

РЕГИСТРАЦИИ, КАДАСТРА И КАРТОГРАФИИ

Действителен: с 16.09.2025 по 10.12.2026

полное наименование должности

инициалы, фамилия

Земельный участок

вид объекта недвижимости

Лист № 5 раздела 3.2

Всего листов раздела 3.2: 28

Всего разделов: 8

Всего листов выписки: 89

16.01.2026г. № КУВИ-001/2026-3901241

Кадастровый номер:

47:08:0103001:4

1	2	3	4	5
110	464208.24	2202338.67	-	-
111	464216.09	2202370.6	-	-
112	464224.17	2202403.5	-	-
113	464235.56	2202449.35	-	-
114	464243.33	2202483.44	-	-
115	464249.73	2202515.02	-	-
116	464255.87	2202544.32	-	-
117	464265.83	2202578.12	-	-
118	464275.34	2202610.4	-	-
119	464283.16	2202636.95	-	-
120	464291.32	2202669.05	-	-
121	464302.69	2202713.87	-	-
122	464309.55	2202741.68	-	-
123	464316.29	2202769.01	-	-
124	464301.58	2202771.44	Временный межевой знак	0.2
125	464309.99	2202798.41	Временный межевой знак	0.2
126	464317.08	2202822.81	-	-
127	464319.49	2202837.73	-	-
128	464324.75	2202869.95	-	-
129	464326.34	2202885.7	-	-
130	464328.82	2202908.32	-	-
131	464328.81	2202908.32	-	-
132	464330.34	2202936.55	-	-
133	464330.7	2202944.54	-	-
134	464331.66	2202966.23	-	-
135	464332.74	2202989.85	-	-
136	464338.04	2203016.94	-	-
137	464343.31	2203043.67	-	-
138	464346.94	2203062.1	-	-



ДОКУМЕНТ ПОДПИСАН
ЭЛЕКТРОННОЙ ПОДПИСЬЮ

Сертификат: 0091AAF5A599507BC7E6D39D2DFA052F9A

Владелец: ФЕДЕРАЛЬНАЯ СЛУЖБА ГОСУДАРСТВЕННОЙ

РЕГИСТРАЦИИ, КАДАСТРА И КАРТОГРАФИИ

Действителен: с 16.09.2025 по 10.12.2026

полное наименование должности

инициалы, фамилия

Земельный участок

вид объекта недвижимости

Лист № 6 раздела 3.2

Всего листов раздела 3.2: 28

Всего разделов: 8

Всего листов выписки: 89

16.01.2026г. № КУВИ-001/2026-3901241

Кадастровый номер:

47:08:0103001:4

1	2	3	4	5
139	464349.3	2203074.04	-	-
140	464353.7	2203073.63	-	-
141	464342.63	2203096.98	-	-
142	464338.45	2203076.58	-	-
143	464332.36	2203046.83	-	-
144	464331.09	2203042.3	-	-
145	464329.85	2203037.85	-	-
146	464323.62	2203015.54	-	-
147	464322.51	2203011.55	-	-
148	464318.12	2202972.79	-	-
149	464317.61	2202968.28	-	-
150	464316.39	2202935.93	-	-
151	464316.06	2202925.32	-	-
152	464314.83	2202893.54	-	-
153	464309.01	2202854.94	-	-
154	464303.14	2202816.49	-	-
155	464242.04	2202841.33	-	-
156	464215.67	2202853.7	-	-
157	464191.87	2202865.43	-	-
158	464167.89	2202877.26	-	-
159	464114.89	2202903.4	-	-
160	464116.96	2202907.76	-	-
161	464108.54	2202911.77	-	-
162	464103.42	2202914.2	-	-
163	464086.62	2202905.62	-	-
164	464124.44	2202887.58	-	-
165	464159.37	2202870.26	-	-
166	464203.13	2202849.01	-	-
167	464237.93	2202832.21	-	-



ДОКУМЕНТ ПОДПИСАН
ЭЛЕКТРОННОЙ ПОДПИСЬЮ

Сертификат: 0091AAF5A599507BC7E6D39D2DFA052F9A

Владелец: ФЕДЕРАЛЬНАЯ СЛУЖБА ГОСУДАРСТВЕННОЙ

РЕГИСТРАЦИИ, КАДАСТРА И КАРТОГРАФИИ

Действителен: с 16.09.2025 по 10.12.2026

полное наименование должности

инициалы, фамилия

Земельный участок

вид объекта недвижимости

Лист № 7 раздела 3.2

Всего листов раздела 3.2: 28

Всего разделов: 8

Всего листов выписки: 89

16.01.2026г. № КУВИ-001/2026-3901241

Кадастровый номер:

47:08:0103001:4

1	2	3	4	5
168	464298.39	2202806.75	-	-
169	464274.46	2202751.25	-	-
170	464216.37	2202783.14	-	-
171	464181.79	2202801.58	-	-
172	464138.68	2202823.27	-	-
173	464101.27	2202841.15	-	-
174	464077.75	2202852.85	-	-
175	464079.99	2202857.45	-	-
176	464065.93	2202864.32	-	-
177	464059.93	2202850.55	-	-
178	464090.97	2202835.4	-	-
179	464120.42	2202821.01	-	-
180	464152.53	2202805.1	-	-
181	464183.52	2202789.33	-	-
182	464212.57	2202773.91	-	-
183	464241.38	2202757.97	-	-
184	464267.77	2202742.65	-	-
185	464254.57	2202717.73	-	-
186	464241.48	2202693.44	-	-
187	464211.43	2202707.49	-	-
188	464181.38	2202721.72	-	-
189	464152.08	2202735.85	-	-
190	464122.57	2202750.73	-	-
191	464093.9	2202765.91	-	-
192	464065.45	2202780.5	-	-
193	464049.32	2202788.62	-	-
194	464050.41	2202791.11	-	-
195	464036.65	2202797.1	-	-
196	463984.89	2202678.24	Временный межевой знак	0.2



ДОКУМЕНТ ПОДПИСАН
ЭЛЕКТРОННОЙ ПОДПИСЬЮ

Сертификат: 0091AAF5A599507BC7E6D39D2DFA052F9A

Владелец: ФЕДЕРАЛЬНАЯ СЛУЖБА ГОСУДАРСТВЕННОЙ

РЕГИСТРАЦИИ, КАДАСТРА И КАРТОГРАФИИ

Действителен: с 16.09.2025 по 10.12.2026

полное наименование должности

инициалы, фамилия

Земельный участок

вид объекта недвижимости

Лист № 8 раздела 3.2

Всего листов раздела 3.2: 28

Всего разделов: 8

Всего листов выписки: 89

16.01.2026г. № КУВИ-001/2026-3901241

Кадастровый номер:

47:08:0103001:4

1	2	3	4	5
197	463979.2	2202666.52	-	-
198	464031	2202637.76	-	-
199	464057.17	2202623.81	-	-
200	464088.69	2202605.05	-	-
201	464116.51	2202588.36	-	-
202	464145.31	2202571.07	-	-
203	464172.87	2202554.24	-	-
204	464163.1	2202532.8	-	-
205	464154.54	2202514.01	-	-
206	464115.76	2202520.67	-	-
207	464091.5	2202525.08	-	-
208	464080.38	2202529.6	-	-
209	464048.67	2202542.56	-	-
210	464040.84	2202546.33	-	-
211	464023.91	2202559.72	-	-
212	463997.49	2202580.81	-	-
213	463965.34	2202603.64	-	-
214	463967.8	2202608.68	-	-
215	463954.33	2202615.29	-	-
216	463947.78	2202601.8	-	-
217	463961.22	2202595.21	-	-
218	463972.54	2202587.27	-	-
219	463995.71	2202571.04	-	-
220	464001.14	2202565.5	-	-
221	463996.76	2202559.43	-	-
222	464020.88	2202538.39	-	-
223	464023.79	2202538.74	-	-
224	464032.1	2202536.77	-	-
225	464047.46	2202533.07	-	-



ДОКУМЕНТ ПОДПИСАН
ЭЛЕКТРОННОЙ ПОДПИСЬЮ

Сертификат: 0091AAF5A599507BC7E6D39D2DFA052F9A

Владелец: ФЕДЕРАЛЬНАЯ СЛУЖБА ГОСУДАРСТВЕННОЙ

РЕГИСТРАЦИИ, КАДАСТРА И КАРТОГРАФИИ

Действителен: с 16.09.2025 по 10.12.2026

полное наименование должности

инициалы, фамилия

Земельный участок

вид объекта недвижимости

Лист № 9 раздела 3.2

Всего листов раздела 3.2: 28

Всего разделов: 8

Всего листов выписки: 89

16.01.2026г. № КУВИ-001/2026-3901241

Кадастровый номер:

47:08:0103001:4

1	2	3	4	5
226	464057.3	2202528.37	-	-
227	464088.6	2202515.43	-	-
228	464123.83	2202509.05	-	-
229	464150.77	2202504.49	-	-
230	464160.53	2202449.39	-	-
231	464157.54	2202439.67	-	-
232	464146.56	2202423.29	-	-
233	464117.54	2202437.41	-	-
234	464088.86	2202451.39	-	-
235	464057.2	2202466.77	-	-
236	464026.73	2202481.66	-	-
237	464003.76	2202492.85	-	-
238	463971.81	2202508.41	-	-
239	463933.59	2202531.79	-	-
240	463905.51	2202548.96	-	-
241	463931.34	2202573.39	-	-
242	463945.96	2202598.04	Временный межевой знак	0.2
243	463939.35	2202604.06	Временный межевой знак	0.2
244	463907.91	2202563.52	Временный межевой знак	0.2
245	463855.68	2202515.76	-	-
246	463817.44	2202469.6	-	-
247	463799.62	2202508.01	-	-
248	463777.44	2202555.8	-	-
249	463765.75	2202547.71	Временный межевой знак	0.2
250	463777.15	2202524.84	-	-
251	463750.8	2202502.44	-	-
252	463737.96	2202490.95	-	-
253	463721.73	2202479.04	-	-
254	463711.96	2202471.83	-	-



ДОКУМЕНТ ПОДПИСАН
ЭЛЕКТРОННОЙ ПОДПИСЬЮ

Сертификат: 0091AAF5A599507BC7E6D39D2DFA052F9A

Владелец: ФЕДЕРАЛЬНАЯ СЛУЖБА ГОСУДАРСТВЕННОЙ

РЕГИСТРАЦИИ, КАДАСТРА И КАРТОГРАФИИ

Действителен: с 16.09.2025 по 10.12.2026

полное наименование должности

инициалы, фамилия

Земельный участок

вид объекта недвижимости

Лист № 10 раздела 3.2

Всего листов раздела 3.2: 28

Всего разделов: 8

Всего листов выписки: 89

16.01.2026г. № КУВИ-001/2026-3901241

Кадастровый номер:

47:08:0103001:4

1	2	3	4	5
255	463687.22	2202459.02	-	-
256	463670.84	2202450.53	-	-
257	463635.89	2202440.87	-	-
258	463593.62	2202427.34	-	-
259	463546.14	2202405.25	-	-
260	463535.33	2202398.16	-	-
261	463508.98	2202380.69	-	-
262	463485.2	2202364.99	-	-
263	463481.44	2202362.51	-	-
264	463477.68	2202360.03	-	-
265	463459.03	2202347.72	-	-
266	463433.43	2202330.61	-	-
267	463429.68	2202328.11	-	-
268	463405.91	2202312.58	-	-
269	463402.08	2202310.08	-	-
270	463389.66	2202299.64	-	-
271	463381.22	2202292.48	-	-
272	463374.38	2202284.94	-	-
273	463340.13	2202248.34	-	-
274	463324.42	2202230.53	-	-
275	463272.02	2202278.84	-	-
276	463264.3	2202272.37	-	-
277	463291.88	2202246.98	-	-
278	463318.1	2202222.66	-	-
279	463306.09	2202211.26	-	-
280	463284.39	2202194.15	-	-
281	463259.75	2202175.13	-	-
282	463233.22	2202154.92	-	-
283	463206.33	2202134.35	-	-



ДОКУМЕНТ ПОДПИСАН
ЭЛЕКТРОННОЙ ПОДПИСЬЮ

Сертификат: 0091AAF5A599507BC7E6D39D2DFA052F9A

Владелец: ФЕДЕРАЛЬНАЯ СЛУЖБА ГОСУДАРСТВЕННОЙ

РЕГИСТРАЦИИ, КАДАСТРА И КАРТОГРАФИИ

Действителен: с 16.09.2025 по 10.12.2026

полное наименование должности

инициалы, фамилия

Земельный участок

вид объекта недвижимости

Лист № 11 раздела 3.2

Всего листов раздела 3.2: 28

Всего разделов: 8

Всего листов выписки: 89

16.01.2026г. № КУВИ-001/2026-3901241

Кадастровый номер:

47:08:0103001:4

1	2	3	4	5
284	463158.03	2202109.94	-	-
285	463156.79	2202112.46	-	-
286	463139.04	2202103.75	-	-
287	463149.97	2202092.34	-	-
288	463209.18	2202121.41	-	-
289	463234.2	2202141.97	-	-
290	463254.72	2202159.1	-	-
291	463260.72	2202163.69	-	-
292	463285.76	2202182.43	-	-
293	463310.88	2202201.13	-	-
294	463314.86	2202200.7	-	-
295	463357.09	2202163.42	-	-
296	463359.28	2202160.74	-	-
297	463353.23	2202156.03	-	-
298	463350.75	2202159.23	-	-
299	463325.21	2202142.33	-	-
300	463293.41	2202120.41	-	-
301	463262.99	2202100.45	-	-
302	463235.83	2202082.46	-	-
303	463189.38	2202051.24	Временный межевой знак	0.2
304	463202.3	2202044.73	-	-
305	463207.88	2202048.64	-	-
306	463197.02	2202054.11	-	-
307	463212.91	2202064.73	-	-
308	463218.64	2202056.16	-	-
309	463249.49	2202077.74	-	-
310	463265.17	2202069.96	-	-
311	463301.62	2202053.64	-	-
312	463336.59	2202036.33	-	-



ДОКУМЕНТ ПОДПИСАН
ЭЛЕКТРОННОЙ ПОДПИСЬЮ

Сертификат: 0091AAF5A599507BC7E6D39D2DFA052F9A

Владелец: ФЕДЕРАЛЬНАЯ СЛУЖБА ГОСУДАРСТВЕННОЙ

РЕГИСТРАЦИИ, КАДАСТРА И КАРТОГРАФИИ

Действителен: с 16.09.2025 по 10.12.2026

полное наименование должности

инициалы, фамилия

Земельный участок

вид объекта недвижимости

Лист № 12 раздела 3.2

Всего листов раздела 3.2: 28

Всего разделов: 8

Всего листов выписки: 89

16.01.2026г. № КУВИ-001/2026-3901241

Кадастровый номер:

47:08:0103001:4

1	2	3	4	5
313	463370.75	2202019.43	-	-
314	463395.91	2202006.98	-	-
315	463429.72	2201990.24	-	-
316	463459.36	2201975.58	-	-
317	463495.72	2201956.84	-	-
318	463523.87	2201940.82	-	-
319	463573.95	2201912.29	-	-
320	463565.13	2201896.8	-	-
321	463565.11	2201888.21	-	-
322	463561.37	2201883.15	-	-
323	463543.73	2201859.35	-	-
324	463515.48	2201874.86	-	-
325	463486.37	2201890.83	-	-
326	463457.94	2201906.44	-	-
327	463422.54	2201925.88	-	-
328	463393.49	2201941.82	-	-
329	463366.64	2201956.57	-	-
330	463335.84	2201973.47	-	-
331	463305.52	2201990.12	-	-
332	463273.39	2202007.76	-	-
333	463256.35	2202017	-	-
334	463256.88	2202018.01	-	-
335	463243.58	2202024.94	-	-
336	463243.15	2202024.16	Временный межевой знак	0.2
337	463236.35	2202011.79	-	-
338	463297.17	2201980.09	-	-
339	463284.03	2201945.66	-	-
340	463273.54	2201925.21	-	-
341	463262.4	2201908.36	-	-



ДОКУМЕНТ ПОДПИСАН
ЭЛЕКТРОННОЙ ПОДПИСЬЮ

Сертификат: 0091AAF5A599507BC7E6D39D2DFA052F9A

Владелец: ФЕДЕРАЛЬНАЯ СЛУЖБА ГОСУДАРСТВЕННОЙ

РЕГИСТРАЦИИ, КАДАСТРА И КАРТОГРАФИИ

Действителен: с 16.09.2025 по 10.12.2026

полное наименование должности

инициалы, фамилия

Земельный участок

вид объекта недвижимости

Лист № 13 раздела 3.2

Всего листов раздела 3.2: 28

Всего разделов: 8

Всего листов выписки: 89

16.01.2026г. № КУВИ-001/2026-3901241

Кадастровый номер:

47:08:0103001:4

1	2	3	4	5
342	463245.17	2201881.12	-	-
343	463254.56	2201875.96	Временный межевой знак	0.2
344	463258.22	2201880.6	-	-
345	463293.37	2201860.97	-	-
346	463328.81	2201841.18	-	-
347	463358.79	2201824.56	-	-
348	463374.8	2201814.93	-	-
349	463399.13	2201800.21	-	-
350	463415.51	2201790.45	-	-
351	463433.39	2201761.74	-	-
352	463460.07	2201717.24	-	-
353	463426.49	2201686.64	-	-
354	463407.38	2201669.23	-	-
355	463389.73	2201653.14	-	-
356	463372.89	2201672.44	-	-
357	463355.55	2201692.31	-	-
358	463335.12	2201715.71	-	-
359	463310.14	2201735.11	-	-
360	463287.41	2201753.59	-	-
361	463272.23	2201766.79	-	-
362	463264.53	2201771.45	-	-
363	463256.05	2201776.75	-	-
364	463233.09	2201791.09	-	-
365	463235.95	2201796.36	-	-
366	463223.23	2201803.91	-	-
367	463215.57	2201790.83	-	-
368	463228.34	2201783.4	Временный межевой знак	0.2
369	463266.69	2201759.45	Временный межевой знак	0.2
370	463292.08	2201737.7	Временный межевой знак	0.2



ДОКУМЕНТ ПОДПИСАН
ЭЛЕКТРОННОЙ ПОДПИСЬЮ

Сертификат: 0091AAF5A599507BC7E6D39D2DFA052F9A

Владелец: ФЕДЕРАЛЬНАЯ СЛУЖБА ГОСУДАРСТВЕННОЙ

РЕГИСТРАЦИИ, КАДАСТРА И КАРТОГРАФИИ

Действителен: с 16.09.2025 по 10.12.2026

полное наименование должности

инициалы, фамилия

Земельный участок

вид объекта недвижимости

Лист № 14 раздела 3.2

Всего листов раздела 3.2: 28

Всего разделов: 8

Всего листов выписки: 89

16.01.2026г. № КУВИ-001/2026-3901241

Кадастровый номер:

47:08:0103001:4

1	2	3	4	5
371	463328.96	2201709.06	Временный межевой знак	0.2
372	463408.25	2201618.23	Временный межевой знак	0.2
1	463453.76	2201549.6	Временный межевой знак	0.2
1	464278.57	2202339.86	-	-
2	464286.79	2202371.97	-	-
3	464294.95	2202403.87	-	-
4	464301.04	2202427.68	-	-
5	464307.33	2202452.29	-	-
6	464318.91	2202497.46	-	-
7	464326.7	2202528.81	-	-
8	464334.82	2202561.05	-	-
9	464343.54	2202599.43	-	-
10	464353.01	2202641.06	-	-
11	464365.52	2202698.38	-	-
12	464369.88	2202701	-	-
13	464401.48	2202632.27	-	-
14	464411.62	2202610.88	-	-
15	464421.05	2202590.99	-	-
16	464419.39	2202586.19	-	-
17	464417.89	2202581.85	-	-
18	464406.65	2202549.37	-	-
19	464396.01	2202517.95	-	-
20	464383.57	2202481.37	-	-
21	464373.04	2202450.32	-	-
22	464368.15	2202435.94	-	-
23	464360.99	2202414.84	-	-
24	464352	2202388.32	-	-
25	464347.32	2202371.49	-	-
26	464334.2	2202324.29	-	-



ДОКУМЕНТ ПОДПИСАН
ЭЛЕКТРОННОЙ ПОДПИСЬЮ

Сертификат: 0091AAF5A599507BC7E6D39D2DFA052F9A

Владелец: ФЕДЕРАЛЬНАЯ СЛУЖБА ГОСУДАРСТВЕННОЙ

РЕГИСТРАЦИИ, КАДАСТРА И КАРТОГРАФИИ

Действителен: с 16.09.2025 по 10.12.2026

полное наименование должности

инициалы, фамилия

Земельный участок

вид объекта недвижимости

Лист № 15 раздела 3.2

Всего листов раздела 3.2: 28

Всего разделов: 8

Всего листов выписки: 89

16.01.2026г. № КУВИ-001/2026-3901241

Кадастровый номер:

47:08:0103001:4

1	2	3	4	5
27	464326.61	2202291.55	-	-
28	464320.56	2202256.3	-	-
29	464318.23	2202242.53	-	-
30	464313.38	2202224.11	-	-
31	464293.96	2202146.99	-	-
32	464261.05	2202138.6	-	-
33	464228.85	2202130.39	-	-
34	464224.98	2202134.36	-	-
35	464236.07	2202173.59	-	-
36	464245.23	2202209.44	-	-
37	464253.92	2202243.4	-	-
38	464262.15	2202275.55	-	-
39	464270.34	2202307.63	-	-
1	464278.57	2202339.86	-	-
1	463293.36	2201929.98	-	-
2	463283.33	2201936.57	-	-
3	463289.11	2201950.97	-	-
4	463299.69	2201978.88	-	-
5	463335.47	2201960.24	-	-
6	463366.47	2201944.11	-	-
7	463421.63	2201913.83	-	-
8	463450.02	2201898.24	-	-
9	463479.57	2201882.02	-	-
10	463507.53	2201865.82	-	-
11	463537.87	2201847.52	-	-
12	463506.7	2201800.69	-	-
13	463458.2	2201741.02	-	-
14	463438.39	2201772.62	-	-
15	463420.29	2201801.66	-	-



ДОКУМЕНТ ПОДПИСАН
ЭЛЕКТРОННОЙ ПОДПИСЬЮ

Сертификат: 0091AAF5A599507BC7E6D39D2DFA052F9A

Владелец: ФЕДЕРАЛЬНАЯ СЛУЖБА ГОСУДАРСТВЕННОЙ

РЕГИСТРАЦИИ, КАДАСТРА И КАРТОГРАФИИ

Действителен: с 16.09.2025 по 10.12.2026

полное наименование должности

инициалы, фамилия

Земельный участок

вид объекта недвижимости

Лист № 16 раздела 3.2

Всего листов раздела 3.2: 28

Всего разделов: 8

Всего листов выписки: 89

16.01.2026г. № КУВИ-001/2026-3901241

Кадастровый номер:

47:08:0103001:4

1	2	3	4	5
16	463362.15	2201834.05	-	-
17	463318.37	2201858.45	-	-
18	463293.09	2201872.54	-	-
19	463263.28	2201889.11	-	-
20	463281.56	2201919.41	-	-
21	463286.05	2201916.94	-	-
1	463293.36	2201929.98	-	-
1	463343.4	2202110.34	-	-
2	463376.14	2202094.13	-	-
3	463437.1	2202063.91	-	-
4	463466.21	2202049.53	-	-
5	463494.06	2202035.74	-	-
6	463526.08	2202019.88	-	-
7	463568.86	2201998.7	-	-
8	463597.69	2201984.43	-	-
9	463627.41	2201969.71	-	-
10	463627.18	2201965.34	-	-
11	463587.85	2201917.63	-	-
12	463560.4	2201933.27	-	-
13	463518.2	2201957.28	-	-
14	463491.06	2201972.72	-	-
15	463461.7	2201987.25	-	-
16	463432.11	2202001.89	-	-
17	463404.11	2202015.75	-	-
18	463345.32	2202044.84	-	-
19	463307.42	2202063.69	-	-
20	463263.18	2202085.69	-	-
21	463290.19	2202104.5	-	-
22	463317.21	2202123.31	-	-



ДОКУМЕНТ ПОДПИСАН
ЭЛЕКТРОННОЙ ПОДПИСЬЮ

Сертификат: 0091AAF5A599507BC7E6D39D2DFA052F9A

Владелец: ФЕДЕРАЛЬНАЯ СЛУЖБА ГОСУДАРСТВЕННОЙ

РЕГИСТРАЦИИ, КАДАСТРА И КАРТОГРАФИИ

Действителен: с 16.09.2025 по 10.12.2026

полное наименование должности

инициалы, фамилия

Земельный участок

вид объекта недвижимости

Лист № 17 раздела 3.2

Всего листов раздела 3.2: 28

Всего разделов: 8

Всего листов выписки: 89

16.01.2026г. № КУВИ-001/2026-3901241

Кадастровый номер:

47:08:0103001:4

1	2	3	4	5
1	463343.4	2202110.34	-	-
1	463388.44	2202285.56	-	-
2	463395.1	2202291.28	-	-
3	463432.58	2202318.16	-	-
4	463460.93	2202336.98	-	-
5	463486.98	2202354.27	-	-
6	463519.05	2202375.43	-	-
7	463550.63	2202396.38	-	-
8	463578.91	2202408.92	-	-
9	463583.63	2202410.66	-	-
10	463613.56	2202421.73	-	-
11	463645.6	2202431.99	-	-
12	463674.14	2202442.11	-	-
13	463704.29	2202456.64	-	-
14	463717.25	2202463.33	-	-
15	463744.81	2202483.66	-	-
16	463779.75	2202513.85	-	-
17	463783.01	2202512.64	-	-
18	463794.26	2202489.99	-	-
19	463808.92	2202461.22	-	-
20	463763.25	2202422.09	-	-
21	463741.25	2202404.66	-	-
22	463737.61	2202403.32	-	-
23	463705.5	2202391.52	-	-
24	463640.2	2202368.09	-	-
25	463605.89	2202356.13	-	-
26	463581.78	2202347.72	-	-
27	463550.36	2202326.62	-	-
28	463522	2202305.42	-	-



ДОКУМЕНТ ПОДПИСАН
ЭЛЕКТРОННОЙ ПОДПИСЬЮ

Сертификат: 0091AAF5A599507BC7E6D39D2DFA052F9A

Владелец: ФЕДЕРАЛЬНАЯ СЛУЖБА ГОСУДАРСТВЕННОЙ

РЕГИСТРАЦИИ, КАДАСТРА И КАРТОГРАФИИ

Действителен: с 16.09.2025 по 10.12.2026

полное наименование должности

инициалы, фамилия

Земельный участок

вид объекта недвижимости

Лист № 18 раздела 3.2

Всего листов раздела 3.2: 28

Всего разделов: 8

Всего листов выписки: 89

16.01.2026г. № КУВИ-001/2026-3901241

Кадастровый номер:

47:08:0103001:4

1	2	3	4	5
29	463491.21	2202282.92	-	-
30	463464.85	2202265.69	-	-
31	463433.42	2202243.89	-	-
32	463432.83	2202243.48	-	-
33	463414.22	2202223.64	-	-
34	463389.71	2202194.28	-	-
35	463377.1	2202180.41	-	-
36	463365.21	2202169.59	-	-
37	463342.24	2202189.87	-	-
38	463320.3	2202209.24	-	-
39	463343.91	2202236.31	-	-
40	463369.1	2202264.25	-	-
1	463388.44	2202285.56	-	-
1	463383.25	2202168.47	-	-
2	463405.06	2202156.66	-	-
3	463438.27	2202138.63	-	-
4	463467.85	2202123.52	-	-
5	463496.7	2202109.45	-	-
6	463555.74	2202080.59	-	-
7	463618.17	2202049.85	-	-
8	463679.52	2202019.64	-	-
9	463651.48	2201993.22	-	-
10	463636.9	2201979.47	-	-
11	463589.51	2202000.75	-	-
12	463520.25	2202035.04	-	-
13	463461.24	2202064.27	-	-
14	463429.44	2202080.02	-	-
15	463399.83	2202094.68	-	-
16	463367.6	2202110.64	-	-



ДОКУМЕНТ ПОДПИСАН
ЭЛЕКТРОННОЙ ПОДПИСЬЮ

Сертификат: 0091AAF5A599507BC7E6D39D2DFA052F9A

Владелец: ФЕДЕРАЛЬНАЯ СЛУЖБА ГОСУДАРСТВЕННОЙ

РЕГИСТРАЦИИ, КАДАСТРА И КАРТОГРАФИИ

Действителен: с 16.09.2025 по 10.12.2026

полное наименование должности

инициалы, фамилия

Земельный участок

вид объекта недвижимости

Лист № 19 раздела 3.2

Всего листов раздела 3.2: 28

Всего разделов: 8

Всего листов выписки: 89

16.01.2026г. № КУВИ-001/2026-3901241

Кадастровый номер:

47:08:0103001:4

1	2	3	4	5
17	463329.37	2202129.57	-	-
18	463349.16	2202143.82	-	-
19	463355.75	2202146.59	-	-
1	463383.25	2202168.47	-	-
1	463433.11	2202230.63	-	-
2	463463.19	2202213.34	-	-
3	463492.25	2202196.64	-	-
4	463521.76	2202181.09	-	-
5	463551.43	2202165.45	-	-
6	463577.06	2202152.09	-	-
7	463649.58	2202114.29	-	-
8	463696.57	2202089.8	-	-
9	463735.15	2202069.7	-	-
10	463690.53	2202027.18	-	-
11	463668.21	2202038.06	-	-
12	463619.53	2202061.8	-	-
13	463549.01	2202096.19	-	-
14	463520.51	2202110.08	-	-
15	463490.06	2202124.93	-	-
16	463460.69	2202139.25	-	-
17	463430.89	2202155.16	-	-
18	463390.32	2202177.18	-	-
19	463410.28	2202202.45	-	-
20	463428.93	2202226.06	-	-
1	463433.11	2202230.63	-	-
1	463489.84	2202270.62	-	-
2	463493.35	2202270.16	-	-
3	463534.92	2202249.89	-	-
4	463592.47	2202221.85	-	-



ДОКУМЕНТ ПОДПИСАН
ЭЛЕКТРОННОЙ ПОДПИСЬЮ

Сертификат: 0091AAF5A599507BC7E6D39D2DFA052F9A

Владелец: ФЕДЕРАЛЬНАЯ СЛУЖБА ГОСУДАРСТВЕННОЙ

РЕГИСТРАЦИИ, КАДАСТРА И КАРТОГРАФИИ

Действителен: с 16.09.2025 по 10.12.2026

полное наименование должности

инициалы, фамилия

Земельный участок

вид объекта недвижимости

Лист № 20 раздела 3.2

Всего листов раздела 3.2: 28

Всего разделов: 8

Всего листов выписки: 89

16.01.2026г. № КУВИ-001/2026-3901241

Кадастровый номер:

47:08:0103001:4

1	2	3	4	5
5	463651.91	2202192.89	-	-
6	463681.94	2202178.26	-	-
7	463711.87	2202163.67	-	-
8	463741.96	2202149.01	-	-
9	463786.42	2202127.34	-	-
10	463788.23	2202120.39	-	-
11	463767.18	2202101.41	-	-
12	463743.63	2202078.77	-	-
13	463709.26	2202096.23	-	-
14	463681.88	2202110.14	-	-
15	463650.48	2202126.08	-	-
16	463621.45	2202141.19	-	-
17	463563.04	2202171.58	-	-
18	463506.92	2202200.78	-	-
19	463477.79	2202217.29	-	-
20	463443.88	2202236.51	-	-
21	463443.96	2202238.04	-	-
22	463473.85	2202259.28	-	-
1	463489.84	2202270.62	-	-
1	463577.43	2202333.28	-	-
2	463622.93	2202305.19	-	-
3	463684.73	2202267.05	-	-
4	463694.91	2202260.7	-	-
5	463722.74	2202243.56	-	-
6	463749.38	2202227.15	-	-
7	463779.03	2202208.89	-	-
8	463845.86	2202167.72	-	-
9	463825.49	2202147.79	-	-
10	463804.85	2202130.38	-	-



ДОКУМЕНТ ПОДПИСАН
ЭЛЕКТРОННОЙ ПОДПИСЬЮ

Сертификат: 0091AAF5A599507BC7E6D39D2DFA052F9A

Владелец: ФЕДЕРАЛЬНАЯ СЛУЖБА ГОСУДАРСТВЕННОЙ

РЕГИСТРАЦИИ, КАДАСТРА И КАРТОГРАФИИ

Действителен: с 16.09.2025 по 10.12.2026

полное наименование должности

инициалы, фамилия

Земельный участок

вид объекта недвижимости

Лист № 21 раздела 3.2

Всего листов раздела 3.2: 28

Всего разделов: 8

Всего листов выписки: 89

16.01.2026г. № КУВИ-001/2026-3901241

Кадастровый номер:

47:08:0103001:4

1	2	3	4	5
11	463748.47	2202157.9	-	-
12	463718.06	2202174.37	-	-
13	463688.34	2202189.18	-	-
14	463656.16	2202206	-	-
15	463596.64	2202233.69	-	-
16	463503.02	2202277.68	-	-
17	463502.98	2202280.61	-	-
18	463575.53	2202332.23	-	-
1	463577.43	2202333.28	-	-
1	463681.95	2202359.42	-	-
2	463714	2202333.86	-	-
3	463736.91	2202319.25	-	-
4	463793.2	2202286.2	-	-
5	463822.41	2202269.68	-	-
6	463851.16	2202253.37	-	-
7	463880.04	2202237.09	-	-
8	463916.43	2202216.51	-	-
9	463933.14	2202207.06	-	-
10	463966.17	2202188.37	-	-
11	463951.79	2202169.87	-	-
12	463916.95	2202173.48	-	-
13	463897.01	2202175.67	-	-
14	463857.27	2202180.61	-	-
15	463845.74	2202183.83	-	-
16	463817.29	2202199.73	-	-
17	463788.75	2202217.02	-	-
18	463760.49	2202234.13	-	-
19	463732.38	2202251.24	-	-
20	463700.89	2202270.34	-	-



ДОКУМЕНТ ПОДПИСАН
ЭЛЕКТРОННОЙ ПОДПИСЬЮ

Сертификат: 0091AAF5A599507BC7E6D39D2DFA052F9A

Владелец: ФЕДЕРАЛЬНАЯ СЛУЖБА ГОСУДАРСТВЕННОЙ

РЕГИСТРАЦИИ, КАДАСТРА И КАРТОГРАФИИ

Действителен: с 16.09.2025 по 10.12.2026

полное наименование должности

инициалы, фамилия

Земельный участок

вид объекта недвижимости

Лист № 22 раздела 3.2

Всего листов раздела 3.2: 28

Всего разделов: 8

Всего листов выписки: 89

16.01.2026г. № КУВИ-001/2026-3901241

Кадастровый номер:

47:08:0103001:4

1	2	3	4	5
21	463697.03	2202272.66	-	-
22	463643.47	2202304.83	-	-
23	463628.18	2202313.7	-	-
24	463587.68	2202338.92	-	-
25	463591.58	2202341.06	-	-
26	463670.04	2202368.92	-	-
1	463681.95	2202359.42	-	-
1	463714.06	2202382.45	-	-
2	463744.11	2202394.3	-	-
3	463749.48	2202391.22	-	-
4	463785.27	2202370.75	-	-
5	463818.17	2202351.92	-	-
6	463876.2	2202318.73	-	-
7	463904.59	2202302.49	-	-
8	463932.66	2202286.42	-	-
9	463961.88	2202269.71	-	-
10	463990.44	2202253.37	-	-
11	464017.25	2202236.29	-	-
12	464017.88	2202233.36	-	-
13	464016.88	2202230.69	-	-
14	463984.2	2202193.27	-	-
15	463979.98	2202192.05	-	-
16	463957.61	2202204.7	-	-
17	463929.37	2202220.67	-	-
18	463899.89	2202237.35	-	-
19	463871.62	2202253.34	-	-
20	463843.19	2202269.42	-	-
21	463814.28	2202285.77	-	-
22	463787.24	2202301.3	-	-



ДОКУМЕНТ ПОДПИСАН
ЭЛЕКТРОННОЙ ПОДПИСЬЮ

Сертификат: 0091AAF5A599507BC7E6D39D2DFA052F9A

Владелец: ФЕДЕРАЛЬНАЯ СЛУЖБА ГОСУДАРСТВЕННОЙ

РЕГИСТРАЦИИ, КАДАСТРА И КАРТОГРАФИИ

Действителен: с 16.09.2025 по 10.12.2026

полное наименование должности

инициалы, фамилия

Земельный участок

вид объекта недвижимости

Лист № 23 раздела 3.2

Всего листов раздела 3.2: 28

Всего разделов: 8

Всего листов выписки: 89

16.01.2026г. № КУВИ-001/2026-3901241

Кадастровый номер:

47:08:0103001:4

1	2	3	4	5
23	463756.76	2202319.2	-	-
24	463719.11	2202341.3	-	-
25	463685.34	2202368.23	-	-
26	463685.9	2202370.87	-	-
27	463687.95	2202372.51	-	-
1	463714.06	2202382.45	-	-
1	463831.37	2202467.71	-	-
2	463849.27	2202492.95	-	-
3	463913.9	2202448.03	-	-
4	463943.67	2202433.2	-	-
5	463973.97	2202418.02	-	-
6	464003.46	2202403.29	-	-
7	464039.31	2202385.38	-	-
8	464067.57	2202371.26	-	-
9	464094.96	2202357.57	-	-
10	464096.22	2202355.94	-	-
11	464064.45	2202307.37	-	-
12	464035.74	2202321.95	-	-
13	464005.95	2202337.09	-	-
14	463970.25	2202355.23	-	-
15	463940.85	2202370.21	-	-
16	463910.72	2202385.48	-	-
17	463881.33	2202400.41	-	-
18	463848.36	2202421.3	-	-
19	463813.92	2202443.05	-	-
20	463808.95	2202447.24	-	-
21	463816.14	2202455.83	-	-
22	463820.41	2202452.24	-	-
1	463831.37	2202467.71	-	-



ДОКУМЕНТ ПОДПИСАН
ЭЛЕКТРОННОЙ ПОДПИСЬЮ

Сертификат: 0091AAF5A599507BC7E6D39D2DFA052F9A

Владелец: ФЕДЕРАЛЬНАЯ СЛУЖБА ГОСУДАРСТВЕННОЙ

РЕГИСТРАЦИИ, КАДАСТРА И КАРТОГРАФИИ

Действителен: с 16.09.2025 по 10.12.2026

полное наименование должности

инициалы, фамилия

Земельный участок

вид объекта недвижимости

Лист № 24 раздела 3.2

Всего листов раздела 3.2: 28

Всего разделов: 8

Всего листов выписки: 89

16.01.2026г. № КУВИ-001/2026-3901241

Кадастровый номер:

47:08:0103001:4

1	2	3	4	5
1	463878.82	2202391.62	-	-
2	463907.71	2202376.34	-	-
3	463961.67	2202347.88	-	-
4	463991.19	2202332.31	-	-
5	464020.1	2202317.06	-	-
6	464040.98	2202306.05	-	-
7	464060.3	2202295.86	-	-
8	464026.04	2202244.43	-	-
9	464010.8	2202253.25	-	-
10	463990.96	2202264.59	-	-
11	463962.29	2202280.99	-	-
12	463933.67	2202297.35	-	-
13	463877.2	2202329.68	-	-
14	463847.97	2202346.4	-	-
15	463819.75	2202362.55	-	-
16	463753.43	2202400.48	-	-
17	463799.96	2202441.19	-	-
18	463850.83	2202409.15	-	-
1	463878.82	2202391.62	-	-
1	463961.85	2202502.78	-	-
2	463960.8	2202500.68	-	-
3	463984.74	2202489.14	-	-
4	464014.91	2202474.59	-	-
5	464044.78	2202460.19	-	-
6	464073.84	2202446.18	-	-
7	464103.78	2202431.76	-	-
8	464138.8	2202414.83	-	-
9	464123.4	2202391.17	-	-
10	464107.43	2202366.58	-	-



ДОКУМЕНТ ПОДПИСАН
ЭЛЕКТРОННОЙ ПОДПИСЬЮ

Сертификат: 0091AAF5A599507BC7E6D39D2DFA052F9A

Владелец: ФЕДЕРАЛЬНАЯ СЛУЖБА ГОСУДАРСТВЕННОЙ

РЕГИСТРАЦИИ, КАДАСТРА И КАРТОГРАФИИ

Действителен: с 16.09.2025 по 10.12.2026

полное наименование должности

инициалы, фамилия

Земельный участок

вид объекта недвижимости

Лист № 25 раздела 3.2

Всего листов раздела 3.2: 28

Всего разделов: 8

Всего листов выписки: 89

16.01.2026г. № КУВИ-001/2026-3901241

Кадастровый номер:

47:08:0103001:4

1	2	3	4	5
11	464077.51	2202380.73	-	-
12	464047.5	2202394.37	-	-
13	464017.34	2202407.53	-	-
14	463989.06	2202421.66	-	-
15	463954.85	2202438.47	-	-
16	463921.87	2202454.68	-	-
17	463894.96	2202473.38	-	-
18	463855.74	2202500.64	-	-
19	463897.31	2202541.53	-	-
20	463931.46	2202521.03	-	-
1	463961.85	2202502.78	-	-
1	464018.79	2202718.52	-	-
2	464038.86	2202708.06	-	-
3	464072.05	2202690.46	-	-
4	464104.33	2202673.34	-	-
5	464133.88	2202657.1	-	-
6	464174.43	2202638.35	-	-
7	464205.25	2202623.52	-	-
8	464176.23	2202564.65	-	-
9	464147	2202582.98	-	-
10	464106.66	2202608.32	-	-
11	464076.7	2202624.66	-	-
12	464046.37	2202640.98	-	-
13	464013.63	2202658.2	-	-
14	463996.66	2202666.86	-	-
15	463999.59	2202672.36	-	-
16	463985.69	2202680.07	-	-
17	464004.21	2202722.59	-	-
18	464017.95	2202716.61	-	-



ДОКУМЕНТ ПОДПИСАН
ЭЛЕКТРОННОЙ ПОДПИСЬЮ

Сертификат: 0091AAF5A599507BC7E6D39D2DFA052F9A

Владелец: ФЕДЕРАЛЬНАЯ СЛУЖБА ГОСУДАРСТВЕННОЙ

РЕГИСТРАЦИИ, КАДАСТРА И КАРТОГРАФИИ

Действителен: с 16.09.2025 по 10.12.2026

полное наименование должности

инициалы, фамилия

Земельный участок

вид объекта недвижимости

Лист № 26 раздела 3.2

Всего листов раздела 3.2: 28

Всего разделов: 8

Всего листов выписки: 89

16.01.2026г. № КУВИ-001/2026-3901241

Кадастровый номер:

47:08:0103001:4

1	2	3	4	5
1	464018.79	2202718.52	-	-
1	464032.67	2202222.63	-	-
2	464038.17	2202232.19	-	-
3	464042.21	2202245.45	-	-
4	464042.73	2202246.26	-	-
5	464045.25	2202250.11	-	-
6	464070.91	2202289.39	-	-
7	464073.41	2202293.19	-	-
8	464088.89	2202316.84	-	-
9	464102.12	2202337.07	-	-
10	464123.75	2202370.1	-	-
11	464137.56	2202390.99	-	-
12	464156.43	2202415.5	-	-
13	464173.56	2202443.91	-	-
14	464175.78	2202461.98	-	-
15	464166.63	2202502.06	-	-
16	464167.58	2202508.8	-	-
17	464188.68	2202550.81	-	-
18	464206.54	2202586.46	-	-
19	464216.26	2202606.46	-	-
20	464226.57	2202627.65	-	-
21	464241.72	2202658.77	-	-
22	464277.24	2202731.78	-	-
23	464286.67	2202751.17	-	-
24	464290.21	2202758.45	-	-
25	464302.78	2202753.8	-	-
26	464300.76	2202745.88	-	-
27	464295.51	2202726.49	-	-
28	464274.77	2202648.59	-	-



ДОКУМЕНТ ПОДПИСАН
ЭЛЕКТРОННОЙ ПОДПИСЬЮ

Сертификат: 0091AAF5A599507BC7E6D39D2DFA052F9A

Владелец: ФЕДЕРАЛЬНАЯ СЛУЖБА ГОСУДАРСТВЕННОЙ

РЕГИСТРАЦИИ, КАДАСТРА И КАРТОГРАФИИ

Действителен: с 16.09.2025 по 10.12.2026

полное наименование должности

инициалы, фамилия

Земельный участок

вид объекта недвижимости

Лист № 27 раздела 3.2

Всего листов раздела 3.2: 28

Всего разделов: 8

Всего листов выписки: 89

16.01.2026г. № КУВИ-001/2026-3901241

Кадастровый номер:

47:08:0103001:4

1	2	3	4	5
29	464265.83	2202616.41	-	-
30	464259.27	2202592.68	-	-
31	464252.93	2202569.35	-	-
32	464243.23	2202530.14	-	-
33	464239.29	2202511.89	-	-
34	464233.16	2202483.54	-	-
35	464221.01	2202432.44	-	-
36	464211.02	2202391.96	-	-
37	464204.09	2202363.91	-	-
38	464192.9	2202318.04	-	-
39	464181.61	2202271.76	-	-
40	464174.08	2202240.9	-	-
41	464162.97	2202204.17	-	-
42	464147.55	2202153.18	-	-
43	464127.72	2202105.53	-	-
44	464119.14	2202103.15	-	-
45	464085.81	2202131.72	-	-
46	464052.57	2202160.2	-	-
47	464010.3	2202196.42	-	-
48	464017.58	2202200.29	-	-
49	464010.41	2202206.56	-	-
50	464016.99	2202214.09	-	-
51	464024.15	2202207.83	-	-
1	464032.67	2202222.63	-	-
1	464045.45	2202779.75	-	-
2	464061.61	2202771.77	-	-
3	464091.1	2202757.21	-	-
4	464120.45	2202741.67	-	-
5	464144.84	2202729.4	-	-



ДОКУМЕНТ ПОДПИСАН
ЭЛЕКТРОННОЙ ПОДПИСЬЮ

Сертификат: 0091AAF5A599507BC7E6D39D2DFA052F9A

Владелец: ФЕДЕРАЛЬНАЯ СЛУЖБА ГОСУДАРСТВЕННОЙ

РЕГИСТРАЦИИ, КАДАСТРА И КАРТОГРАФИИ

Действителен: с 16.09.2025 по 10.12.2026

полное наименование должности

инициалы, фамилия

Земельный участок

вид объекта недвижимости

Лист № 28 раздела 3.2

Всего листов раздела 3.2: 28

Всего разделов: 8

Всего листов выписки: 89

16.01.2026г. № КУВИ-001/2026-3901241

Кадастровый номер:

47:08:0103001:4

1	2	3	4	5
6	464178.67	2202713.04	-	-
7	464207.15	2202699.61	-	-
8	464236.33	2202685.82	-	-
9	464235.88	2202682.17	-	-
10	464211.37	2202632	-	-
11	464208.65	2202631.84	-	-
12	464180.53	2202645.73	-	-
13	464153.99	2202659.55	-	-
14	464121.58	2202676.31	-	-
15	464096.22	2202689.51	-	-
16	464066.83	2202705.28	-	-
17	464037.55	2202720.6	-	-
18	464022.74	2202727.6	-	-
19	464023.91	2202730.38	-	-
20	464010.2	2202736.35	-	-
21	464030.67	2202783.35	-	-
22	464044.42	2202777.36	-	-
1	464045.45	2202779.75	-	-



ДОКУМЕНТ ПОДПИСАН
ЭЛЕКТРОННОЙ ПОДПИСЬЮ

Сертификат: 0091AAF5A599507BC7E6D39D2DFA052F9A

Владелец: ФЕДЕРАЛЬНАЯ СЛУЖБА ГОСУДАРСТВЕННОЙ

РЕГИСТРАЦИИ, КАДАСТРА И КАРТОГРАФИИ

Действителен: с 16.09.2025 по 10.12.2026

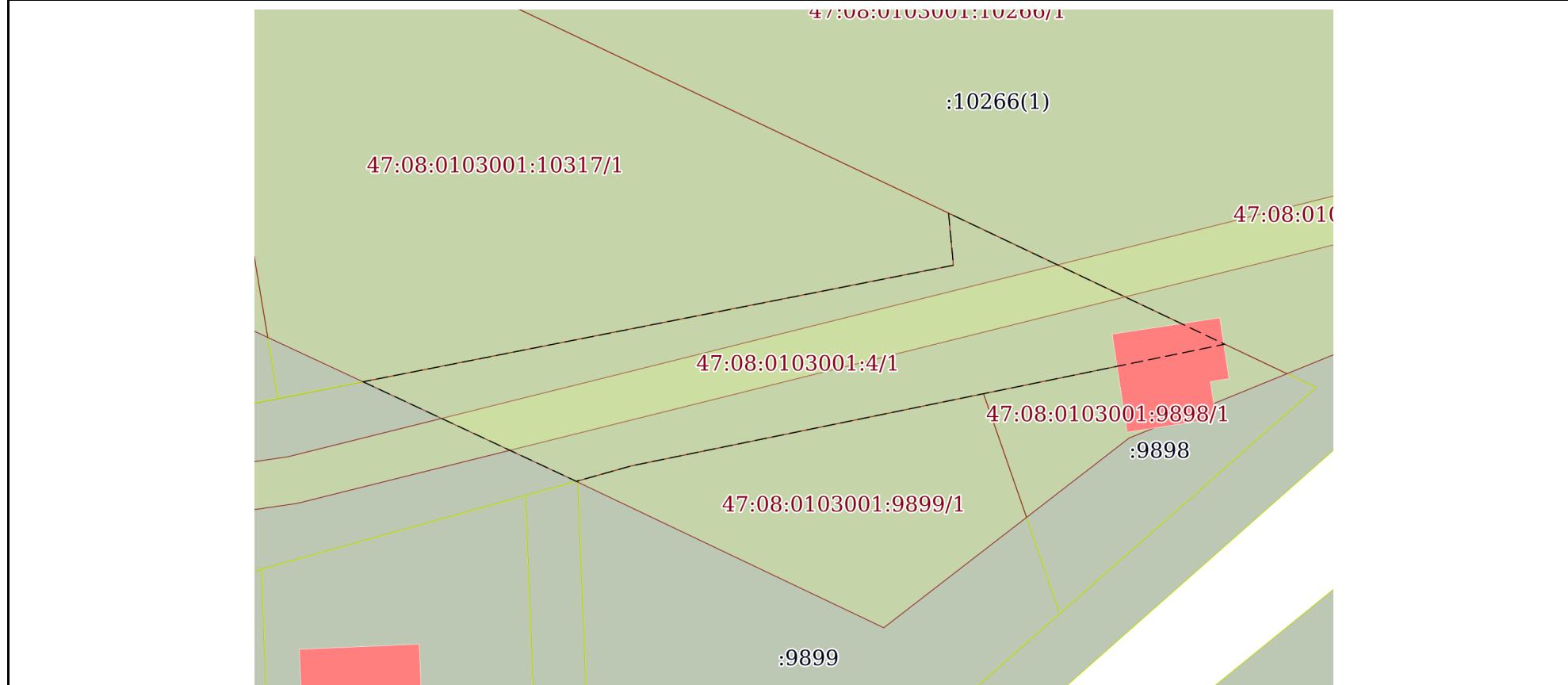
полное наименование должности

инициалы, фамилия


Выписка из Единого государственного реестра недвижимости об объекте недвижимости
Сведения о частях земельного участка

Земельный участок			
вид объекта недвижимости			
Лист № 1 раздела 4	Всего листов раздела 4: 3	Всего разделов: 8	Всего листов выписки: 89
16.01.2026г. № КУВИ-001/2026-3901241			
Кадастровый номер:		47:08:0103001:4	

План (чертеж, схема) части земельного участка Учетный номер части: 47:08:0103001:4/1



Масштаб 1:500 Условные обозначения:

полное наименование должности	 ДОКУМЕНТ ПОДПИСАН ЭЛЕКТРОННОЙ ПОДПИСЬЮ	инициалы, фамилия
	Сертификат: 0091AAF5A599507BC7E6D39D2DFA052F9A Владелец: ФЕДЕРАЛЬНАЯ СЛУЖБА ГОСУДАРСТВЕННОЙ РЕГИСТРАЦИИ, КАДАСТРА И КАРТОГРАФИИ Действителен: с 16.09.2025 по 10.12.2026	

Земельный участок

вид объекта недвижимости

Лист № 2 раздела 4

Всего листов раздела 4: 3

Всего разделов: 8

Всего листов выписки: 89

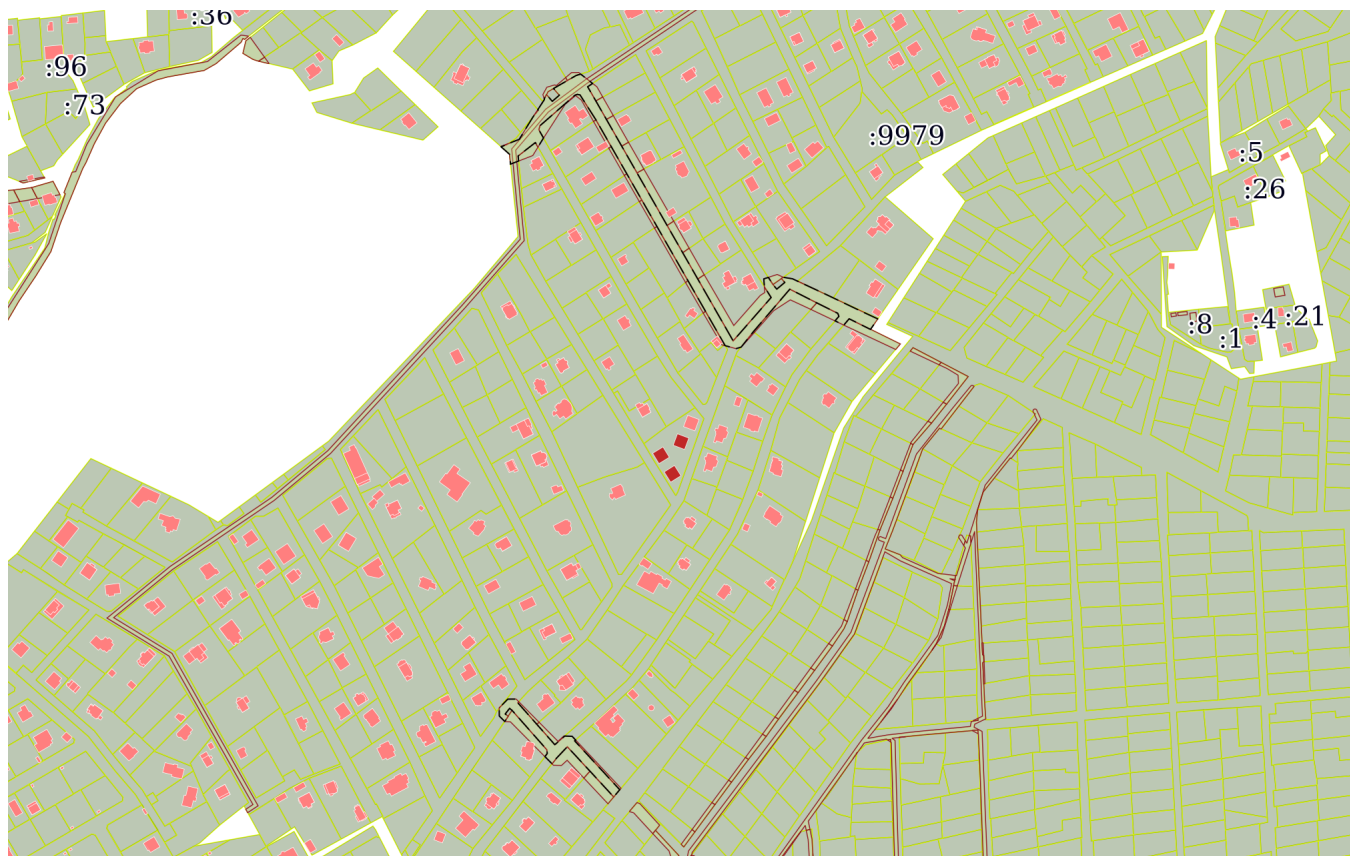
16.01.2026г. № КУВИ-001/2026-3901241

Кадастровый номер:

47:08:0103001:4

План (чертеж, схема) части земельного участка

Учетный номер части: 47:08:0103001:4/2



Масштаб 1:8000

Условные обозначения:

ДОКУМЕНТ ПОДПИСАН
ЭЛЕКТРОННОЙ ПОДПИСЬЮ

Сертификат: 0091AAF5A599507BC7E6D39D2DFA052F9A

Владелец: ФЕДЕРАЛЬНАЯ СЛУЖБА ГОСУДАРСТВЕННОЙ

РЕГИСТРАЦИИ, КАДАСТРА И КАРТОГРАФИИ

Действителен: с 16.09.2025 по 10.12.2026

ПОЛНОЕ НАИМЕНОВАНИЕ ДОЛЖНОСТИ

инициалы, фамилия

Земельный участок

вид объекта недвижимости

Лист № 3 раздела 4

Всего листов раздела 4: 3

Всего разделов: 8

Всего листов выписки: 89

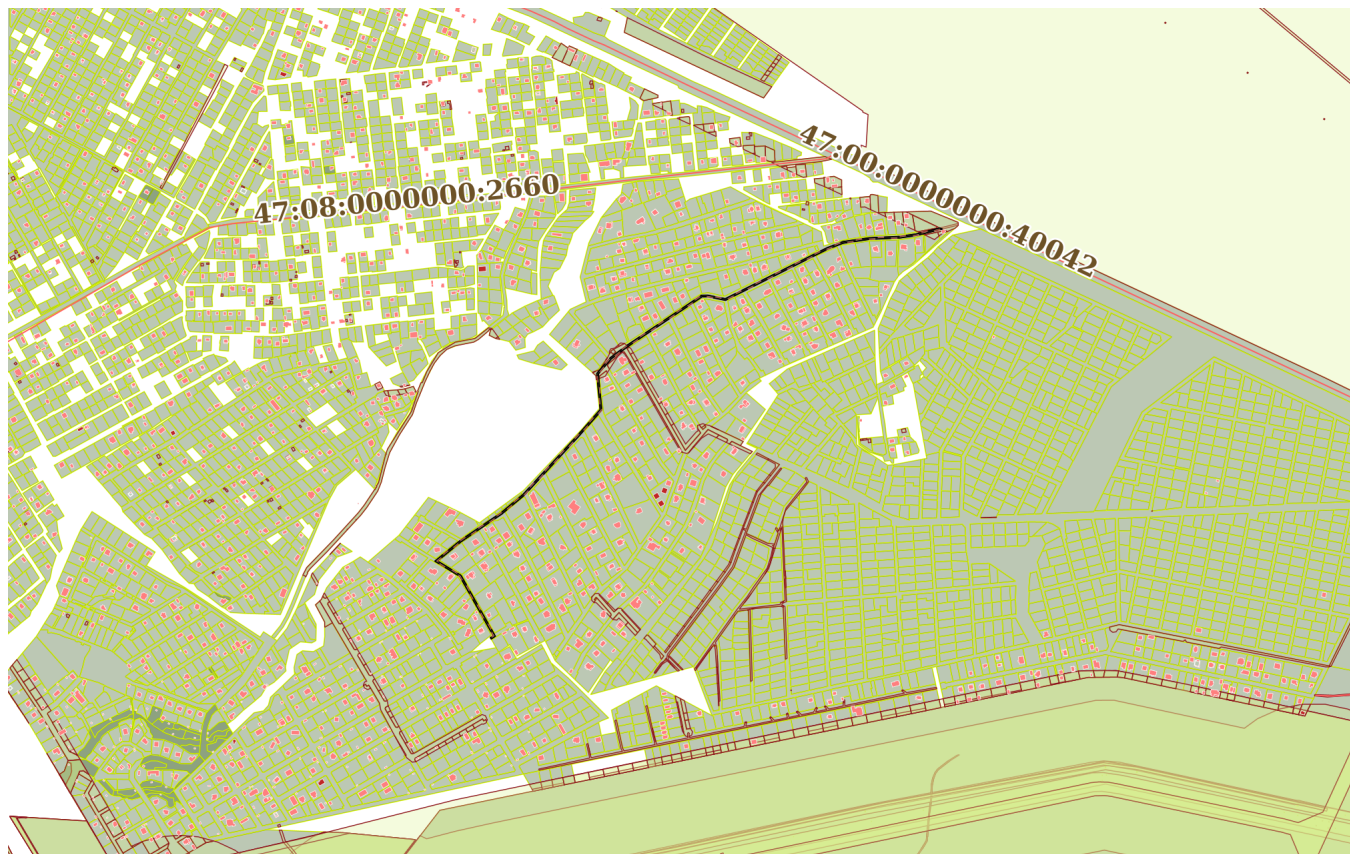
16.01.2026г. № КУВИ-001/2026-3901241

Кадастровый номер:

47:08:0103001:4

План (чертеж, схема) части земельного участка

Учетный номер части: 47:08:0103001:4/3



Масштаб 1:20000

Условные обозначения:

ДОКУМЕНТ ПОДПИСАН
ЭЛЕКТРОННОЙ ПОДПИСЬЮ

Сертификат: 0091AAF5A599507BC7E6D39D2DFA052F9A

Владелец: ФЕДЕРАЛЬНАЯ СЛУЖБА ГОСУДАРСТВЕННОЙ

РЕГИСТРАЦИИ, КАДАСТРА И КАРТОГРАФИИ

Действителен: с 16.09.2025 по 10.12.2026

полное наименование должности

инициалы, фамилия

Выписка из Единого государственного реестра недвижимости об объекте недвижимости

Сведения о частях земельного участка

Земельный участок		
вид объекта недвижимости		
Лист № 1 раздела 4.1	Всего листов раздела 4.1: 2	Всего разделов: 8
16.01.2026г. № КУВИ-001/2026-3901241		
Кадастровый номер:	47:08:0103001:4	
Учетный номер части	Площадь, м2	Содержание ограничения в использовании или ограничения права на объект недвижимости или обременения объекта недвижимости
1	2	3
47:08:0103001:4/1	654	вид ограничения (обременения): ограничения прав на земельный участок, предусмотренные статьей 56 Земельного кодекса Российской Федерации; Срок действия: не установлен; реквизиты документа-основания: документ, содержащий необходимые для внесения в государственный кадастр недвижимости сведения об установлении или изменении территориальной зоны или зоны с особыми условиями использования территорий, либо об отмене установления такой зоны от 24.12.2020 № PVD-0123/2020-20092; Содержание ограничения (обременения): В соответствии с п. 2 ст. 26 федерального закона № 257-ФЗ от 8 ноября 2007 г. "Об автомобильных дорогах и о дорожной деятельности в Российской Федерации и о внесении изменений в отдельные законодательные акты Российской Федерации" в зависимости от класса и (или) категории автомобильных дорог с учетом перспектив их развития ширина каждой придорожной полосы для автомобильных дорог первой и второй категорий устанавливается в размере: семидесяти пяти метров. Согласно п.8 ст 26 вышеуказанного закона "Строительство, реконструкция в границах придорожных полос автомобильной дороги объектов капитального строительства, объектов, предназначенных для осуществления дорожной деятельности, объектов дорожного сервиса, установка рекламных конструкций, информационных щитов и указателей допускаются при наличии согласия в письменной форме владельца автомобильной дороги. Это согласие должно содержать технические требования и условия, подлежащие обязательному исполнению лицами, осуществляющими строительство, реконструкцию в границах придорожных полос автомобильной дороги таких объектов, установку рекламных конструкций, информационных щитов и указателей".; Реестровый номер границы: 47:07-6.1531; Вид объекта реестра границ: Зона с особыми условиями использования территории; Вид зоны по документу: Придорожная полоса на участке автомобильной дороги общего пользования регионального значения "Парголово -Огоньки" учетный номер 41А-180, расположенном в границах всеволжского муниципального района Ленинградской области; Тип зоны: Придорожная полоса
47:08:0103001:4/2	9520	вид ограничения (обременения): ограничения прав на земельный участок, предусмотренные статьей 56 Земельного кодекса Российской Федерации; Срок действия: не установлен; реквизиты документа-основания: постановление Правительства РФ "О порядке установления охранных зон объектов электросетевого хозяйства и особых условий использования земельных участков, расположенных в границах таких зон" от 24.02.2009 № 160 выдан: Правительство РФ; Содержание ограничения (обременения): Согласно Постановлению Правительства Российской Федерации № 160 от 24.02.2009 в охранных зонах запрещается осуществлять любые действия, которые могут нарушить безопасную работу объектов электросетевого хозяйства,



ДОКУМЕНТ ПОДПИСАН
ЭЛЕКТРОННОЙ ПОДПИСЬЮ

Сертификат: 0091AAF5A599507BC7E6D39D2DFA052F9A

Владелец: ФЕДЕРАЛЬНАЯ СЛУЖБА ГОСУДАРСТВЕННОЙ


РЕГИСТРАЦИИ, КАДАСТРА И КАРТОГРАФИИ

Действителен: с 16.09.2025 по 10.12.2026

полное наименование должности

инициалы, фамилия

Земельный участок			
вид объекта недвижимости			
Лист № 2 раздела 4.1	Всего листов раздела 4.1: 2	Всего разделов: 8	Всего листов выписки: 89
16.01.2026г. № КУВИ-001/2026-3901241			
Кадастровый номер:		47:08:0103001:4	
		<p>в том числе привести к их повреждению или уничтожению, и (или) повлечь причинение вреда жизни, здоровью граждан и имуществу физических или юридических лиц, а также повлечь нанесение экологического ущерба и возникновение пожаров, в том числе: а) набрасывать на провода и опоры воздушных линий электропередачи посторонние предметы, а также подниматься на опоры воздушных линий электропередачи; б) размещать любые объекты и предметы (материалы) в пределах созданных в соответствии с требованиями нормативно-технических документов проходов и подъездов для доступа к объектам электросетевого хозяйства, а также проводить любые работы и возводить сооружения, которые могут препятствовать доступу к объектам электросетевого хозяйства, без создания необходимых для такого доступа проходов и подъездов; в) находиться в пределах огороженной территории и помещениях распределительных устройств и подстанций, открывать двери и люки распределительных устройств и подстанций, производить переключения и подключения в электрических сетях (указанное требование не распространяется на работников, занятых выполнением разрешенных в установленном порядке работ), разводить огонь в пределах охранных зон вводных и распределительных устройств, подстанций, воздушных линий электропередачи, а также в охранных зонах кабельных линий электропередачи; г) размещать свалки; д) производить работы ударными механизмами, сбрасывать тяжести массой свыше 5 тонн, производить сброс и слив едких и коррозионных веществ и горюче-смазочных материалов (в охранных зонах подземных кабельных линий электропередачи).; Реестровый номер границы: 47:00-6.308; Вид объекта реестра границ: Зона с особыми условиями использования территории; Вид зоны по документу: Охранная зона объекта электросетевого хозяйства - КВЛ-10кв ОЛ-8109 Ф.537-606; Тип зоны: Охранная зона инженерных коммуникаций</p>	
47:08:0103001:4/3	8019	<p>вид ограничения (обременения): публичный сервитут; Срок действия: не установлен; реквизиты документа-основания: постановление " Об установлении публичного сервитута на части земельных участков с кадастровыми номерами 47:08:0103001:10266 и 47:08:0103001:4" от 10.12.2025 № 1603 выдан: Муниципальное образование Сертоловское городское поселение Всеволожского муниципального района ленинградской области; Содержание ограничения (обременения): ; Реестровый номер границы: 47:08:0103001-17.3</p>	

	<p>ДОКУМЕНТ ПОДПИСАН ЭЛЕКТРОННОЙ ПОДПИСЬЮ</p>	
<p>Сертификат: 0091AAF5A599507BC7E6D39D2DFA052F9A</p>	<p>Владелец: ФЕДЕРАЛЬНАЯ СЛУЖБА ГОСУДАРСТВЕННОЙ РЕГИСТРАЦИИ, КАДАСТРА И КАРТОГРАФИИ</p>	<p>инициалы, фамилия</p>
<p>полное наименование должности</p>	<p>Действителен: с 16.09.2025 по 10.12.2026</p>	

Выписка из Единого государственного реестра недвижимости об объекте недвижимости

Сведения о частях земельного участка

Земельный участок			
вид объекта недвижимости			
Лист № 1 раздела 4.2	Всего листов раздела 4.2: 7	Всего разделов: 8	Всего листов выписки: 89
16.01.2026г. № КУВИ-001/2026-3901241			
Кадастровый номер:		47:08:0103001:4	

Сведения о характерных точках границы части (частей) земельного участка				
Учетный номер части: 47:08:0103001:4/1				
Система координат				
Номер точки	Координаты, м		Описание закрепления на местности	Средняя квадратичная погрешность определения координат характерных точек границ земельного участка, м
	X	Y		
1	2	3	4	5
1	464339.46	2203024.13	-	-
2	464343.31	2203043.67	-	-
3	464346.94	2203062.1	-	-
4	464349.3	2203074.04	-	-
5	464353.7	2203073.63	-	-
6	464342.63	2203096.98	-	-
7	464338.45	2203076.58	-	-
8	464332.36	2203046.83	-	-
9	464331.09	2203042.3	-	-
10	464331.05	2203042.16	-	-
11	464331.39	2203041.44	-	-
1	464339.46	2203024.13	-	-



ДОКУМЕНТ ПОДПИСАН
ЭЛЕКТРОННОЙ ПОДПИСЬЮ

Сертификат: 0091AAF5A599507BC7E6D39D2DFA052F9A

Владелец: ФЕДЕРАЛЬНАЯ СЛУЖБА ГОСУДАРСТВЕННОЙ
РЕГИСТРАЦИИ, КАДАСТРА И КАРТОГРАФИИ
Действителен: с 16.09.2025 по 10.12.2026

полное наименование должности

инициалы, фамилия

Земельный участок

вид объекта недвижимости

Лист № 2 раздела 4.2

Всего листов раздела 4.2: 7

Всего разделов: 8

Всего листов выписки: 89

16.01.2026г. № КУВИ-001/2026-3901241

Кадастровый номер:

47:08:0103001:4

Сведения о характерных точках границы части (частей) земельного участка

Учетный номер части: 47:08:0103001:4/2

Система координат

Номер точки	Координаты, м		Описание закрепления на местности	Средняя квадратичная погрешность определения координат характерных точек границ земельного участка, м
	X	Y		
1	2	3	4	5
1	463325.3	2202231.53	-	-
2	463324.42	2202230.53	-	-
3	463272.02	2202278.84	-	-
4	463264.3	2202272.37	-	-
5	463291.88	2202246.98	-	-
6	463318.1	2202222.66	-	-
7	463306.09	2202211.26	-	-
8	463299.8	2202206.3	-	-
9	463307.54	2202198.64	-	-
10	463310.88	2202201.13	-	-
11	463314.86	2202200.7	-	-
12	463357.09	2202163.42	-	-
13	463359.28	2202160.74	-	-
14	463353.23	2202156.03	-	-
15	463350.75	2202159.23	-	-
16	463345.22	2202155.57	-	-
17	463351.02	2202149.7	-	-
18	463359.59	2202149.64	-	-
19	463361.11	2202150.85	-	-
20	463369.16	2202158.81	-	-
21	463369.17	2202167.75	-	-
22	463366.3	2202170.59	-	-
23	463365.21	2202169.59	-	-
24	463342.24	2202189.87	-	-



ДОКУМЕНТ ПОДПИСАН
ЭЛЕКТРОННОЙ ПОДПИСЬЮ

Сертификат: 0091AAF5A599507BC7E6D39D2DFA052F9A

Владелец: ФЕДЕРАЛЬНАЯ СЛУЖБА ГОСУДАРСТВЕННОЙ

РЕГИСТРАЦИИ, КАДАСТРА И КАРТОГРАФИИ

Действителен: с 16.09.2025 по 10.12.2026

полное наименование должности

инициалы, фамилия

Земельный участок

вид объекта недвижимости

Лист № 3 раздела 4.2

Всего листов раздела 4.2: 7

Всего разделов: 8

Всего листов выписки: 89

16.01.2026г. № КУВИ-001/2026-3901241

Кадастровый номер:

47:08:0103001:4

1	2	3	4	5
25	463320.3	2202209.24	-	-
26	463329.59	2202219.89	-	-
27	463329.3	2202227.78	-	-
1	463325.3	2202231.53	-	-
1	463943.05	2202161.71	-	-
2	463953.67	2202160.61	-	-
3	463961.71	2202151.54	-	-
4	463963.87	2202157.6	-	-
5	463965.06	2202159.3	-	-
6	463969.63	2202171.11	-	-
7	463992.6	2202185.2	-	-
8	463994.8	2202186.63	-	-
9	464000.81	2202191.43	-	-
10	464001.39	2202190.94	-	-
11	464012.36	2202198.1	-	-
12	464013.07	2202197.89	-	-
13	464017.58	2202200.29	-	-
14	464010.41	2202206.56	-	-
15	464016.99	2202214.09	-	-
16	464024.15	2202207.83	-	-
17	464032.67	2202222.63	-	-
18	464038.17	2202232.19	-	-
19	464039.62	2202236.94	-	-
20	464029.56	2202249.72	-	-
21	464026.04	2202244.43	-	-
22	464010.8	2202253.25	-	-
23	463990.96	2202264.59	-	-
24	463962.29	2202280.99	-	-
25	463933.67	2202297.35	-	-



ДОКУМЕНТ ПОДПИСАН
ЭЛЕКТРОННОЙ ПОДПИСЬЮ

Сертификат: 0091AAF5A599507BC7E6D39D2DFA052F9A

Владелец: ФЕДЕРАЛЬНАЯ СЛУЖБА ГОСУДАРСТВЕННОЙ

РЕГИСТРАЦИИ, КАДАСТРА И КАРТОГРАФИИ

Действителен: с 16.09.2025 по 10.12.2026

полное наименование должности

инициалы, фамилия

Земельный участок

вид объекта недвижимости

Лист № 4 раздела 4.2

Всего листов раздела 4.2: 7

Всего разделов: 8

Всего листов выписки: 89

16.01.2026г. № КУВИ-001/2026-3901241

Кадастровый номер:

47:08:0103001:4

1	2	3	4	5
26	463877.2	2202329.68	-	-
27	463847.97	2202346.4	-	-
28	463819.75	2202362.55	-	-
29	463753.43	2202400.48	-	-
30	463799.96	2202441.19	-	-
31	463811.42	2202433.97	-	-
32	463819.95	2202433.32	-	-
33	463821.54	2202438.24	-	-
34	463813.92	2202443.05	-	-
35	463808.95	2202447.24	-	-
36	463816.14	2202455.83	-	-
37	463820.41	2202452.24	-	-
38	463821.68	2202454.03	-	-
39	463820.06	2202464.04	-	-
40	463817.46	2202469.62	-	-
41	463817.44	2202469.6	-	-
42	463808.35	2202489.19	-	-
43	463803.64	2202499.31	-	-
44	463786.67	2202534.73	-	-
45	463777.02	2202555.51	-	-
46	463765.75	2202547.71	-	-
47	463777.15	2202524.84	-	-
48	463770.42	2202519.12	-	-
49	463774.94	2202509.69	-	-
50	463779.75	2202513.85	-	-
51	463783.01	2202512.64	-	-
52	463794.26	2202489.99	-	-
53	463808.92	2202461.22	-	-
54	463763.25	2202422.09	-	-



ДОКУМЕНТ ПОДПИСАН
ЭЛЕКТРОННОЙ ПОДПИСЬЮ

Сертификат: 0091AAF5A599507BC7E6D39D2DFA052F9A

Владелец: ФЕДЕРАЛЬНАЯ СЛУЖБА ГОСУДАРСТВЕННОЙ

РЕГИСТРАЦИИ, КАДАСТРА И КАРТОГРАФИИ

Действителен: с 16.09.2025 по 10.12.2026

полное наименование должности

инициалы, фамилия

Земельный участок

вид объекта недвижимости

Лист № 5 раздела 4.2

Всего листов раздела 4.2: 7

Всего разделов: 8

Всего листов выписки: 89

16.01.2026г. № КУВИ-001/2026-3901241

Кадастровый номер:

47:08:0103001:4

1	2	3	4	5
55	463746.79	2202409.05	-	-
56	463745.16	2202403.63	-	-
57	463748.33	2202391.88	-	-
58	463749.48	2202391.22	-	-
59	463785.27	2202370.75	-	-
60	463818.17	2202351.92	-	-
61	463876.2	2202318.73	-	-
62	463904.59	2202302.49	-	-
63	463932.66	2202286.42	-	-
64	463961.88	2202269.71	-	-
65	463990.44	2202253.37	-	-
66	464017.25	2202236.29	-	-
67	464017.88	2202233.36	-	-
68	464016.88	2202230.69	-	-
69	463984.2	2202193.27	-	-
70	463979.98	2202192.05	-	-
71	463971.07	2202197.09	-	-
72	463961.32	2202191.11	-	-
73	463966.17	2202188.37	-	-
74	463951.79	2202169.87	-	-
75	463946.42	2202170.43	-	-
1	463943.05	2202161.71	-	-



ДОКУМЕНТ ПОДПИСАН
ЭЛЕКТРОННОЙ ПОДПИСЬЮ

Сертификат: 0091AAF5A599507BC7E6D39D2DFA052F9A

Владелец: ФЕДЕРАЛЬНАЯ СЛУЖБА ГОСУДАРСТВЕННОЙ

РЕГИСТРАЦИИ, КАДАСТРА И КАРТОГРАФИИ

Действителен: с 16.09.2025 по 10.12.2026

полное наименование должности

инициалы, фамилия

Земельный участок

вид объекта недвижимости

Лист № 6 раздела 4.2

Всего листов раздела 4.2: 7

Всего разделов: 8

Всего листов выписки: 89

16.01.2026г. № КУВИ-001/2026-3901241

Кадастровый номер:

47:08:0103001:4

Сведения о характерных точках границы части (частей) земельного участка

Учетный номер части: 47:08:0103001:4/3

Система координат

Номер точки	Координаты, м		Описание закрепления на местности	Средняя квадратичная погрешность определения координат характерных точек границ земельного участка, м
	X	Y		
1	2	3	4	5
1	464346.63	2203088.54	-	-
2	464329.19	2203018.55	-	-
3	464322.79	2202974.54	-	-
4	464319.09	2202893.81	-	-
5	464308.78	2202823.43	-	-
6	464292.67	2202781.78	-	-
7	464155.6	2202508.06	-	-
8	464165.11	2202460.38	-	-
9	464164.98	2202445.06	-	-
10	464029.8	2202243.79	-	-
11	463998.87	2202202.13	-	-
12	463957.99	2202167.21	-	-
13	463861.08	2202176.35	-	-
14	463788.14	2202112.21	-	-
15	463632.79	2201968.74	-	-
16	463582.27	2201908.14	-	-
17	463545.54	2201854.09	-	-
18	463543.28	2201850.77	-	-
19	463508.21	2201799.14	-	-
20	463456.6	2201736.07	-	-
21	463418.21	2201798.68	-	-
22	463254.82	2201890.96	-	-
23	463247.47	2201879.85	-	-
24	463250.99	2201877.92	-	-



ДОКУМЕНТ ПОДПИСАН
ЭЛЕКТРОННОЙ ПОДПИСЬЮ

Сертификат: 0091AAF5A599507BC7E6D39D2DFA052F9A

Владелец: ФЕДЕРАЛЬНАЯ СЛУЖБА ГОСУДАРСТВЕННОЙ

РЕГИСТРАЦИИ, КАДАСТРА И КАРТОГРАФИИ

Действителен: с 16.09.2025 по 10.12.2026

полное наименование должности

инициалы, фамилия

Земельный участок

вид объекта недвижимости

Лист № 7 раздела 4.2

Всего листов раздела 4.2: 7

Всего разделов: 8

Всего листов выписки: 89

16.01.2026г. № КУВИ-001/2026-3901241

Кадастровый номер:

47:08:0103001:4

1	2	3	4	5
25	463256.1	2201885.64	-	-
26	463415.34	2201795.7	-	-
27	463456.13	2201729.18	-	-
28	463511.41	2201796.74	-	-
29	463585.47	2201905.73	-	-
30	463635.7	2201965.98	-	-
31	463790.82	2202109.24	-	-
32	463862.43	2202172.21	-	-
33	463959.3	2202163.07	-	-
34	464001.81	2202199.38	-	-
35	464033.86	2202242.55	-	-
36	464168.96	2202443.83	-	-
37	464169.11	2202460.75	-	-
38	464159.79	2202507.5	-	-
39	464296.33	2202780.16	-	-
40	464312.68	2202822.41	-	-
41	464323.08	2202893.42	-	-
42	464326.78	2202974.16	-	-
43	464333.12	2203017.77	-	-
44	464349.33	2203082.84	-	-
45	464346.63	2203088.54	-	-



ДОКУМЕНТ ПОДПИСАН
ЭЛЕКТРОННОЙ ПОДПИСЬЮ

Сертификат: 0091AAF5A599507BC7E6D39D2DFA052F9A

Владелец: ФЕДЕРАЛЬНАЯ СЛУЖБА ГОСУДАРСТВЕННОЙ

РЕГИСТРАЦИИ, КАДАСТРА И КАРТОГРАФИИ

Действителен: с 16.09.2025 по 10.12.2026

полное наименование должности

инициалы, фамилия